

Městský úřad Šumperk
nám. Míru 1, 787 01 Šumperk

Pracoviště: Jesenická 31
Odbor: životního prostředí
Oddělení: přírody, lesů a zemědělství
Tel.: (+420) 583 388 111
Fax.: (+420) 583 213 587



Váš dopis č.: PM032663/2017-203/Mi
Ze dne: 7.6.2017
Naše č.: MUSP 57381/2017
Naše sp. zn.: 57381/2017 ŽPR/JAKA

Vyřizuje: Ing. Jana Kamlerová
Tel.: (+420) 583 388 316
E-mail: jana.kamlerova@sumperk.cz
Datum: 17.7.2017

TERRA - POZEMKOVÉ ÚPRAVY, s.r.o.
Nemocniční 1852/53
78701 Šumperk

Souhrnné stanovisko odboru životního prostředí

Týká se stavby „**Průmyslová zóna IV – Šumperk, Protipovodňová opatření**“

Místo stavby (katastrální území): Šumperk

Parcela číslo: 2159/4, 1041/1, 2183/3, 1040/1, 1040/3, 1040/4, 1040/5, 1040/7, 1040/2, 1040/9, 1141/3, 1040/8, 1799/1, 895, 914/13, 914/18, 999/1, 2094/7, 1015/2, 1015/1, 2094/8, 1067/2, 1067/28, 1067/29, 1094/1.

Městský úřad Šumperk, odbor životního prostředí obdržel dne 7.6.2017, v zastoupení na základě plné moci, žádost o vyjádření k výše uvedené stavbě.

Stavebník: **Město Šumperk**, nám. Míru 1, 787 01 Šumperk, IČ 00303461

Dokumentace stavby (zpracovatel, datum, stupeň): TERRA – POZEMKOVÉ ÚPRAVY, s.r.o., Nemocniční 53, 787 01 Šumperk, IČ 63320819, 2/2017, DUR

Plná moc pro: TERRA – POZEMKOVÉ ÚPRAVY, s.r.o., Nemocniční 53, 787 01 Šumperk, IČ 63320819

Stručný popis:

Účelem stavby je revitalizace koryta vodního toku Bratrušovský potok v celkové délce 1068 m a ochrana území před zvýšenými průtoky. Stavební pozemek se nachází na jižních okraji města Šumperk, v nezastavěné části – v lokalitě vymezené pro průmyslovou výstavbu.

Vodoprávní úřad (zákon č. 254/2001 Sb., o vodách a o změně některých zákonů, ve znění pozdějších předpisů – vodní zákon):

K žádosti je doloženo vyjádření správce povodí a správce Bratrušovského potoka (Povodí Moravy, s.p.) zn. PM032663/2017-203/Mi ze dne 2.6.2017. Povodí Moravy, s.p. souhlasí s uvedenou stavbou s podmínkami a doporučeními. Po prostudování předložené dokumentace a výše uvedeného vyjádření správce povodí a správce Bratrušovského potoka vydává vodoprávní úřad Městského úřadu Šumperku podle § 18 zákona číslo 254/2001 Sb., o vodách a o změně některých zákonů (vodní zákon) toto

vyjádření:

Realizace výše uvedené stavby z hlediska zájmů chráněných podle vodního zákona **je možná** za předpokladu respektování těchto **podmínek**:

1. Budou splněny podmínky správce povodí a správce Bratrušovského potoka (Povodí Moravy, s.p.), dané ve vyjádření zn. PM032663/2017-203/Mi ze dne 2.6.2017

Šumperk

2. Realizací akce nesmí dojít k poškození stávajících vodních děl.
3. Během výstavby nesmí dojít ke znečištění podzemních a povrchových vod látkami závadnými vodám ve smyslu §39 vodního zákona. Používané mechanizační prostředky musí být v dobrém technickém stavu a musí být dodržována preventivní opatření k zabránění případným úkapům či únikům ropných látek.
4. Stavební práce v korytě vodního toku budou prováděny mechanismy s použitím ekologických olejů (biologicky odbouratelná mazadla).
5. Na stavbě budou k dispozici přiměřené protihavarijní prostředky pro likvidaci případné ropné havárie (normá stěna a vhodný sorbent).

Upozornění: Vyjádření podle § 18 vodního zákona se vydává pro potřeby územního řízení a není rozhodnutím ve správním řízení a nenahrazuje povolení nebo souhlas vodoprávního úřadu vydaný podle vodního zákona.

Závěrem vodoprávní úřad sděluje, že **kromě rozebrání mostu v ř.km 1,710** se jedná o stavbu vodního díla ve smyslu § 55 vodního zákona. K realizaci vodního díla je nutné stavební povolení vodoprávního úřadu a povolení k nakládání s vodami pro tůň. Věcně a místě příslušný k vydání těchto povolení je Městský úřad Šumperk, odbor životního prostředí jako speciální stavební úřad a příslušný vodoprávní úřad.

Ochrana přírody (zákon č. 114/1992 Sb., o ochraně přírody a krajiny, ve znění pozdějších předpisů – zákon o ochraně přírody):

Ke stavbě bylo z hlediska ochrany přírody vydáno závazné stanovisko dle § 4, odst. 2 zákona č. 114/1992 Sb. k zásahu do VKP – úseku vodního toku Bratrušovského potoka a přilehlé části údolní nivy, a to pod č. j. MUSEP 52122/2017 dne 27.6.2017.

Ochrana zemědělského půdního fondu (zákon č. 334/1992 Sb., o ochraně zemědělského půdního fondu, ve znění pozdějších předpisů – zákon o ochraně zemědělského půdního fondu):

O souhlas s trvalým odnětím zemědělské půdy ze zemědělského půdního fondu bylo požádáno dne 28.6.2017 pod č. j. MUSEP 64808/2017.

Státní správa lesů (zákon č. 289/1995 Sb., o lesích a o změně a doplnění některých zákonů, ve znění pozdějších předpisů – zákon o lesích):

Netýká se.

Odpadové hospodářství – vyjádření orgánu veřejné správy v oblasti odpadového hospodářství dle § 79 odst.4 písm.b) zákona č. 185/2001 Sb., o odpadech a o změně některých dalších zákonů, v platném znění (dále jen zákon o odpadech).

Nakládání s odpady je zpracováno v části A. *Průvodní zpráva*, kapitole A.4 *Údaje o stavbě*, písmenu i) *Základní bilance stavby* a B. *Souhrnná technická zpráva*, kapitole B.6 *Popis vlivů stavby na životní prostředí a jeho ochrana*, písmenu a) *Vliv na životní prostředí – ovzduší, hluk, voda, odpady a půda*.

Městský úřad Šumperk, Odbor životního prostředí, jako orgán veřejné správy v oblasti odpadového hospodářství, **souhlasí** s provedením výše uvedené stavby, pokud při ní bude nakládáno s odpady tak, jak je uvedeno v předložené projektové dokumentaci.

Ochrana ovzduší (zákon č. 201/2012 Sb., o ochraně ovzduší, ve znění pozdějších předpisů):

Projektová dokumentace uvádí v části B.2.10 a B.6 souhrnné technické zprávy, že během výstavby dojde k dočasnému zvýšení prašnosti v okolí staveniště, dodavatel stavby bude nucen v zájmu omezení znečištění veřejných komunikací zabezpečit čištění vozidel před výjezdem na tyto komunikace a dodavatel stavby zajistí, aby při přenosu zeminy nedocházelo ke znečišťování místních komunikací. Součástí stavby je také rozebrání opěrných zdí a mostu. Dle zdejšího

Šumperk

orgánu ochrany ovzduší je třeba doplnit do projektové dokumentace provádění dalších opatření k zamezení případné prašnosti (např. kropení vodou, plachtování vozidel apod.).

Městský úřad Šumperk
odbor životního prostředí
- 3 -

Otisk úředního razítka



Ing. Jana Kamlerová
vedoucí oddělení
oprávněná úřední osoba

Příloha:
PD

Na vědomí:
Domo (ZDKL, LEST, REGA, MAHO, REKR)



Šumperk

Městský úřad Šumperk
nám. Míru 1, 787 01 Šumperk

Pracoviště: Jesenická 31
Odbor: životního prostředí
Oddělení: přírody, lesů a zemědělství
Tel.: (+420) 583 388 111
Fax.: (+420) 583 213 587



Váš dopis čj.:
Ze dne: 02.06.2017
Naše čj.: MUSP 55122/2017
Naše sp. zn.: 55122/2017 ŽPR/LEST ZS §149

Vyřizuje: RNDr. Lenka Stojarová
Tel.: (+420) 583 388 375
E-mail: lenka.stojarova@sumperk.cz
Datum: 27.6.2017

TERRA – POZEMKOVÉ ÚPRAVY,
s.r.o.
Nemocniční 53
787 01 Šumperk

Věc: Závazné stanovisko orgánu ochrany přírody odboru životního prostředí MěÚ Šumperk:
Týká se: Zásah do významného krajinného prvku (VKP) – úseku vodního toku a údolní nivy
Bratrušovského potoka v souvislosti se záměrem akce „Průmyslová zóna IV - Šumperk“.

ZÁVAZNÉ STANOVISKO

Městský úřad Šumperk, odbor životního prostředí, orgán ochrany přírody příslušný podle §§75 a 77, odst.1, písm.a) zákona číslo 114/1992 Sb., o ochraně přírody a krajiny, v platném znění, podle zákona č. 128/2000 Sb., o obcích, v platném znění a podle zákona č. 314/2002 Sb., o stanovení obcí s pověřeným obecním úřadem a stanovení obcí s rozšířenou působností, v platném znění a v souladu se zákonem č. 500/2004 Sb., správní řád, v platném znění a zákonem č. 114/1992 Sb., v platném znění po posouzení všech dostupných informací a podkladů

pro subjekt : Město Šumperk, Nám. Míru 1, 787 01 Šumperk
(IČO 00303461)

zastoupené dle plné moci společností : TERRA – POZEMKOVÉ ÚPRAVY, s.r.o.
Nemocniční 53, 787 01 Šumperk
(IČO 63320819)

ve věci : „Průmyslová zóna IV - Šumperk“ – vydání závazného stanoviska
k zásahu do VKP – úseku vodního toku Bratrušovského potoka a údolní nivy
ve městě Šumperk

v y d á v á

v souladu s ustanovením §149, odst.1 zákona č. 500/2004 Sb., správního řádu, v platném znění

souhlasné závazné stanovisko

podle §4, odst.2 zákona č. 114/1992 Sb. k zamýšlenému zásahu do VKP – úseku vodního toku Bratrušovského potoka a přilehlé části údolní nivy (ř.km 1,050-2,123), a to v nezastavěné části města Šumperk, kde je většina pozemků zemědělsky využívána. Jedná se o jižní okraj města v lokalitě vymezené pro průmyslovou výstavbu, a to od železničního mostu u zahrádkářské kolonie proti proudu. Současně je zde vyhlášené i záplavové území.

Dotčené pozemky stavbou jsou dle podané žádosti v k.ú. Šumperk : p.č. 2159/4, 1041/1, 2183/3, 1040/1, 1040/3, 1040/4, 1040/5, 1040/7, 1040/2, 1040/9, 1141/3, 1040/8, 1799/1, 895, 914/13, 914/18, 999/1, 2094/7, 1015/2, 1015/1, 2094/8, 1067/2, 1067/28, 1067/29 a 1094/1.

Zásahem do VKP je záměr revitalizovat stávající nekapacitní a v minulosti upravené koryto vodního toku v celkové délce větší než 1km v uvedeném úseku a zajistit protipovodňovou ochranu celé lokality před zvýšenými průtoky v Bratrušovském potoce. Součástí je vybudování levobřežní ochranné hráze v délce 655m. V trase koryta dojde na několika místech i k jeho rozšíření (dle situačního výkresu v 5 místech současně k vytvoření boční tůně), dále vytvoření 2 tůní bez napojení na tok a v několika úsecích ke změně trasy koryta (mírnému rozvolnění toku). V rámci stavby bude nutné provést kácení dřevin rostlých do průtočného profilu koryta toku, příp. rostoucích v místě navržené ochranné hráze (převažují topoly za zenitem svého vývoje) – tento stavební objekt však bude řešen až v následujícím období samostatnou částí projektové dokumentace, včetně podání žádosti o povolení kácení dřevin rostoucích mimo les v souladu s platnými předpisy a v návaznosti na další navazující stavby (se zapracováním důvodů pro kácení), které se zde připravují - most, cyklostezka, obslužná komunikace, průmyslové areály. Nyní předložený stavební záměr přitom nutně vychází z limitujících prostorových faktorů v dotčeném území a řeší pouze úpravu koryta a protipovodňové opatření.

Doložena byla PD stavby pro územní řízení, plná moc investora stavby, rozhodnutí KÚOK Olomouc o povolení výjimky pro zvláště chráněný druh živočicha bobra evropského v zájmu prevence závažných škod na vodách a majetku (veřejný zájem), souhlasné vyjádření s připomínkami ČRS VÚSSMS Ostrava a Biologický průzkum a posouzení očekávaného dopadu záměru na dotčenou biocenózu (zpracovatel Doc. RNDr. Bohumír Lojkásek, CSc. Ostrava – zde je uvedeno, že záměr dané akce může být z biologického pohledu rizikový, avšak veřejný zájem ochrany majetku v dané části města v takovýchto případech obvykle převažuje. Proto předložený záměr představuje i částečné respektování stávajícího ekologického potenciálu toku a rovněž i jeho určité doplnění. V závěru pak zpracovatel doporučuje určitá kompenzační opatření - potlačení nadbytečných technických prvků v řešení stavby a pomístní zachování alespoň doupných stromů). Dne 27.6.2017 doložil žadatel dále i kopii stanoviska AOPK ČR Olomouc k uvedené stavbě (Mgr. Koutný, 24.1.2017), kde je zdůrazněn požadavek zachování co nejvíce přírodních prvků. Z daných podkladů a znalosti místních poměrů tak vyplývá, že stavba je z pohledu ochrany přírody a krajiny v zásadě možná a nepředpokládá se takový stav, že by byla nevratně narušena stabilita a funkce toku jako celku.

Stavbu tak lze z pohledu zájmů ochrany přírody a krajiny za předpokladu dodržení určitých podmínek akceptovat.

Toto souhlasné závazné stanovisko není samostatným rozhodnutím ve správním řízení a je podkladem pro následné rozhodnutí příslušného stavebního úřadu.

Vázáno je splněním následujících podmínek :

1. Stavba bude realizována dle zpracované projektové dokumentace, včetně zajištění potřebných nezbytných opatření – především záchranný odlov a transfer ryb, vhodné načasování stavebních prací s ohledem na biologii přítomných organismů, zachování migrační prostupnosti toku, omezení nadbytečných technických prvků a zachování doupných stromů.
2. Uvažované kácení bude po zpracování PD týkající se zeleně projednáno samostatně v souladu s §§8 a 9 zákona č.114/1992 Sb. s orgánem ochrany přírody MěÚ Šumperk. Žádost o povolení kácení bude vypracována se všemi předepsanými náležitostmi a v návaznosti na další stavební záměry (viz. výše), včetně adekvátního doplnění návrhu nových výsadeb za účelem ozelenění dané lokality – je třeba dodržet soulad s územním plánem (zachování veřejné zeleně). Rovněž

bude provedeno vyhodnocení těch stromů, které v lokalitě zůstanou zachovány (doupné a jinak perspektivní stromy) a těm bude již v rámci PD zajištěna ochrana.

3. Nedojde k rozšíření invazních druhů.

4. Nedojde k žádnému dalšímu zásahu do VKP a jakákoliv případná změna nad rámec předložených podkladů bude předem projednána s orgánem ochrany přírody odboru ŽPR MěÚ Šumperk.

Oduvodnění :

Městský úřad Šumperk, odbor životního prostředí, orgán ochrany přírody obdržel dne 2.6.2017 žádost od TERRA-POZEMKOVÉ ÚPRAVY, s.r.o., Nemocniční 53, 787 01 Šumperk zastupující dle plné moci investora stavby (Město Šumperk) ve věci posouzení záměru stavby „Průmyslová zóna IV - Šumperk“ z hlediska zásahu do VKP – úseku vodního toku a přilehlé údolní nivy.

Na základě prostudování a posouzení všech předložených podkladů, znalosti poměrů v dotčeném území a konzultace daného stavebního záměru se zástupcem žadatele dne 27.6.2017 dospěl orgán ochrany přírody k závěru, že realizaci předložené stavby lze provést, přičemž se nepředpokládá zásadní a nevratné poškození nebo zničení dané části VKP a ani ohrožení jeho ekologicko-stabilizační funkce jako celku. Jedná se přitom o stavbu s převažujícím veřejným zájmem. Proto správní orgán vydal souhlasné závazné stanovisko k zamýšlenému zásahu za současného stanovení 4 podmínek.

Poučení o opravném prostředku :

Závazné stanovisko orgánu ochrany přírody vydané podle zákona č. 114/1992 Sb. (§90, odst.1) je závazným stanoviskem podle zákona č. 500/2004 Sb. (§149).

Závazné stanovisko je tak úkon učiněný správním orgánem na základě zákona, není samostatným rozhodnutím ve správním řízení a jeho obsah je závazný pro výrokovou část rozhodnutí následného správního orgánu podle zvláštního právního předpisu.

Odvolání proti obsahu závazného stanoviska lze podat až po vydání samostatného správního rozhodnutí ve věci samé odvoláním proti předmětnému správnímu rozhodnutí, v rámci něhož lze napadnout celé závazné stanovisko nebo jeho část.

Otisk úředního razítka

RNDr. Lenka Stojarová
referent
oprávněná úřední osoba

Na vědomí :

1. OS Nížký Jeseník, RNDr. Josef Kapitán, Ph.D., Těšíkov 9, 785 01 Šternberk (DS)
2. ČRS, VÚSSMS, Jahnova 14, 709 00 Ostrava 1 (DS)
3. domo

Ověřovací doložka konverze na žádost do dokumentu v listinné podobě

Ověřuji pod pořadovým číslem **98275125-18168-170704094050**, že tento dokument v listinné podobě, který vznikl převedením z dokumentu obsaženého v datové zprávě, skládajícího se z 3 listů, se shoduje s obsahem dokumentu, jehož převedením vznikl.

Autorizovanou konverzí dokumentu se nepotvrzuje správnost a pravdivost údajů obsažených v dokumentu a jejich soulad s právními předpisy.

Vstupující dokument obsažený v datové zprávě byl podepsán zaručeným elektronickým podpisem založeným na kvalifikovaném certifikátu vydaném akreditovaným poskytovatelem certifikačních služeb a platnost zaručeného elektronického podpisu byla ověřena dne 04.07.2017 v 09:40:58. Zaručený elektronický podpis byl shledán platným (dokument nebyl změněn) a ověření platnosti kvalifikovaného certifikátu bylo provedeno vůči seznamu zneplatněných kvalifikovaných certifikátů vydanému k datu 04.07.2017 08:27:07. Údaje o zaručeném elektronickém podpisu: číslo kvalifikovaného certifikátu **23 3A 4D**, kvalifikovaný certifikát byl vydán akreditovaným poskytovatelem certifikačních služeb **PostSignum Qualified CA 2, Česká pošta, s.p. [IČ 47114983]** pro podepisující osobu (označující osobu) **RNDr. Lenka Stojarová, referent, MěÚ Šumperk, ZPR, 2687, Město Šumperk [IČ 00303461]**. Elektronický podpis byl označen platným časovým razítkem, založeným na kvalifikovaném certifikátu vydaném akreditovaným poskytovatelem certifikačních služeb. Platnost časového razítka byla ověřena dne 04.07.2017 v 09:40:58. Údaje o časovém razítku: datum a čas **27.06.2017 13:44:09**, číslo kvalifikovaného časového razítka **2D CA 51**, kvalifikované časové razítko bylo vydáno akreditovaným poskytovatelem certifikačních služeb **PostSignum Qualified CA 3, Česká pošta, s.p. [IČ 47114983]**.

Vystavil: **Město Šumperk**
Pracoviště: **Město Šumperk**
V **Šumperku** dne **04.07.2017**

Jméno, příjmení a podpis osoby, která autorizovanou konverzi dokumentu provedla:
PAVEL ŠEBELA

Otisk úředního razítka:



98275125-18168-170704094050

Poznámka:

Kontrolu této ověřovací doložky lze provést v centrální evidenci ověřovacích doložek přístupně způsobem umožňujícím dálkový přístup na adrese <https://www.czechpoint.cz/overovacidolozky>.

Městský úřad Šumperk
nám. Míru 1, 787 01 Šumperk

Pracoviště: Jesenická 31
Odbor: životního prostředí
Oddělení:
Tel.: (+420) 583 388 111
Fax.: (+420) 583 213 587



Váš dopis č.:
Ze dne:
Naše č.: M USP 91207/S-153/2017
Naše sp. zn.: 91207/S-153/2017 ŽPR/JAHE

Vyřizuje: Bc. Jana Hegrová
Tel.: (+420) 583 388 377
E-mail: jana.hegrova@sumperk.cz
Datum: 26.9.2017

Město Šumperk
zast. TERRA – POZEMKOVÉ
ÚPRAVY, s.r.o.
Nemocniční 53
787 01 Šumperk

Souhlas k trvalému odnětí pozemku ze zemědělského půdního fondu

Městský úřad Šumperk, odbor životního prostředí, orgán ochrany zemědělského půdního fondu, příslušný podle § 13 odst. 1 písm. a) a § 15 písm. j) zákona č. 334/1992 Sb., o ochraně zemědělského půdního fondu, ve znění pozdějších předpisů (dále je zákon), podle zákona č. 128/2000 Sb., o obcích, ve znění pozdějších předpisů a podle zákona č. 314/2002 Sb., o stanovení obcí s pověřeným obecním úřadem a stanovení obcí s rozšířenou působností, ve znění pozdějších předpisů a v souladu se zákonem č. 500/2004 Sb., správní řád, ve znění pozdějších předpisů (dále jen správní řád)

vydává souhlas

k trvalému odnětí zemědělské půdy ze zemědělského půdního fondu podle § 9 odstavce 8 zákona pro stavbu „Průmyslová zóna IV – Šumperk – Protipovodňová opatření“ v tomto rozsahu:

| pozemková parcela číslo | kultura | výměra záboru v ha | katastrální území |
|-------------------------|-----------|--------------------|-------------------|
| část 1015/1 | TTP | 0,0030 | Šumperk |
| část 1015/2 | TTP | 0,0005 | Šumperk |
| část 1040/1 | TTP | 0,3260 | Šumperk |
| část 1040/2 | orná půda | 0,1500 | Šumperk |
| část 1040/3 | TTP | 0,0280 | Šumperk |
| část 1040/4 | TTP | 0,2060 | Šumperk |
| část 1040/5 | TTP | 0,0215 | Šumperk |
| část 1040/7 | orná půda | 0,0060 | Šumperk |
| část 1040/8 | orná půda | 0,0550 | Šumperk |
| část 1040/9 | orná půda | 0,0470 | Šumperk |
| část 1041/1 | orná půda | 0,0570 | Šumperk |
| část 1067/2 | orná půda | 0,0160 | Šumperk |
| část 1067/28 | orná půda | 0,0015 | Šumperk |
| část 1067/29 | orná půda | 0,0040 | Šumperk |
| část 1094/1 | TTP | 0,0020 | Šumperk |
| část 1141/3 | TTP | 0,0005 | Šumperk |
| část 999/1 | TTP | 0,0200 | Šumperk |

Účastník řízení dle § 27 odst. 1 správního řádu je:
Město Šumperk, nám. Míru 1, 787 01 Šumperk, IČO: 00303461

V zájmu ochrany zemědělského půdního fondu je souhlas podmíněn splněním následujících podmínek:

1. Před zahájením prací je stavebník povinen zajistit zřetelné vyznačení hranic záboru tak, aby nedocházelo k neoprávněnému záboru další zemědělské půdy.
2. Nesmí dojít k narušení organizačního uspořádání okolních zemědělských pozemků a musí zůstat zachována jejich přístupnost.
3. V souladu s ustanovením § 8 zákona zajistí stavebník na vlastní náklad provedení skřívky kulturní vrstvy půdy do hloubky 30 cm z celé zastavěné plochy. Získaná zemina o objemu 2832,00 m³ bude rozprostřena na pozemkových parcelách číslo 755/3, 755/12, 651/61, 755/64, 832/53 v k.ú. Šumperk a p.č. 2959/80, 2959/169, 2959/87 v k.ú. Bludov společnosti Bludovská a.s., kde bude využita pro svůj původní účel – tzn. k zemědělskému využití.
4. O činnostech souvisejících se skřívkou, přemístěním a rozprostřením skrývaných kulturních vrstev půdy vede stavebník protokol (pracovní deník), v němž se uvádějí všechny skutečnosti rozhodné pro posouzení správnosti, úplnosti a účelnosti využívání těchto zemín (§ 10 odst. 2 vyhlášky MŽP č. 13/1994 Sb., kterou se upravují některé podrobnosti ochrany zemědělského půdního fondu).
5. Tímto souhlasem zůstávají nedotčena majetková práva vlastníků a státem chráněné zájmy uživatelů dotčených pozemků.

Za trvalé odnětí výše uvedených částí pozemkových parcel o celkové výměře 0,9440 ha v k.ú. Šumperk pro stavbu „Průmyslová zóna IV – Šumperk – Protipovodňová opatření“ se odvod nepředepisuje dle § 11a odst. 1 písm. i). Dojde-li do 5 let ode dne nabytí právní moci rozhodnutí, jehož závaznou součástí se stal souhlas s odnětím zemědělské půdy ze zemědělského půdního fondu, nebo ode dne nabytí právní moci rozhodnutí o takovém souhlasu ke změně účelu využití plochy na účel využití, pro který se odvozy stanovují, odvozy se stanoví podle § 11 zákona. Povinný k platbě odvodů je ten, jemuž svědčí oprávnění ke změně účelu využití. Při rozhodování o odvodech se vychází z právního stavu ke dni právně účinné změny účelu využití (dle § 11a odst. 3 zákona).

Odůvodnění

Městský úřad v Šumperku, odbor životního prostředí, obdržel dne 18.9.2017 žádost o trvalé odnětí zemědělské půdy ze zemědělského půdního fondu pro stavbu „Průmyslová zóna IV – Šumperk – Protipovodňová opatření“. K žádosti o souhlas byly předloženy náležitosti dle § 9 odst. 6 zákona. Byla přiložena plná moc k zastupování.

Orgán ochrany zemědělského půdního fondu Městského úřadu Šumperk posoudil žádost a její přílohy a shledal, že půda může být odňata ze zemědělského půdního fondu. V souhlasu vymezil pozemky (jejich části), kterých se tento souhlas týká, stanovil podmínky nezbytné k zajištění ochrany zemědělského půdního fondu. Navržené trvalé odnětí zemědělské půdy ze zemědělského půdního fondu je na pozemku s půdou ve II. třídě ochrany dle § 1 vyhlášky č. 48/2011 Sb., o stanovení tříd ochrany, ve znění pozdějších předpisů. Odnímaná plocha je v souladu s územně plánovací dokumentací (§ 4 odst. 4 zákona).

Odvod za odnětí zemědělské půdy ze zemědělského půdního fondu nebyl stanoven dle § 11a odst. 1 písm. i) zákona, jedná se o stavby ve veřejném zájmu, jejichž hlavním účelem je ochrana před povodněmi.

Poučení účastníků

Podle § 10 odst. 1 zákona bude souhlas závaznou součástí rozhodnutí, která budou ve věci vydána podle zvláštních právních předpisů, není samostatným rozhodnutím a nelze se proti němu odvolat. Obsah stanoviska lze napadnout odvoláním proti rozhodnutí vydaným podle zvláštního právního předpisu, jehož se tento souhlas stal součástí. Žadatel je povinen plnit podmínky v tomto souhlasu stanovené ode dne, kdy tato rozhodnutí nabyla právní moci, popřípadě ve lhůtách v nich určených. Platnost vydaného souhlasu je totožná s platností těchto rozhodnutí a prodlužuje se současně s prodloužením jejich platnosti podle zvláštních právních předpisů. Orgán ochrany zemědělského půdního fondu, který vydal souhlas k odnětí půdy ze zemědělského půdního fondu, může na návrh žadatele změnit podmínky a další skutečnosti v něm stanovené při řízení o změně rozhodnutí vydaných podle zvláštních předpisů.

Obecné pokyny:

Tento souhlas pozbývá platnosti, nebyla-li realizace záměru zahájena do 3 let ode dne nabytí právní moci rozhodnutí vydaných podle zvláštních právních předpisů.

Jedná-li se o trvalé odnětí zemědělské půdy ze zemědělského půdního fondu, je podkladem pro zápis změny druhu pozemku v katastru nemovitostí rozhodnutí podle zvláštních právních předpisů, popřípadě pravomocné rozhodnutí o souhlasu.

„otisk úředního razítka“

Bc. Jana Hegrová
referent
oprávněná úřední osoba

Obdrží:
Adresát

Na vědomí:
Městský úřad Šumperk, odbor výstavby

Ověřovací doložka konverze na žádost do dokumentu v listinné podobě

Ověřuji pod pořadovým číslem **101174418-18168-171010140916**, že tento dokument v listinné podobě, který vznikl převedením z dokumentu obsaženého v datové zprávě, skládajícího se z 3 listů, se shoduje s obsahem dokumentu, jehož převedením vznikl.

Autorizovanou konverzí dokumentu se nepotvrzuje správnost a pravdivost údajů obsažených v dokumentu a jejich soulad s právními předpisy.

Vstupující dokument obsažený v datové zprávě byl podepsán zaručeným elektronickým podpisem založeným na kvalifikovaném certifikátu vydaném akreditovaným poskytovatelem certifikačních služeb a platnost zaručeného elektronického podpisu byla ověřena dne 10.10.2017 v 14:09:23. Zaručený elektronický podpis byl shledán platným (dokument nebyl změněn) a ověření platnosti kvalifikovaného certifikátu bylo provedeno vůči seznamu zneplatněných kvalifikovaných certifikátů vydanému k datu 10.10.2017 13:20:09. Údaje o zaručeném elektronickém podpisu: číslo kvalifikovaného certifikátu **23 9C 85**, kvalifikovaný certifikát byl vydán akreditovaným poskytovatelem certifikačních služeb **PostSignum Qualified CA 2, Česká pošta, s.p. [IČ 47114983]** pro podepisující osobu (označující osobu) **Jana Hegrová, referent, MěÚ Šumperk, ZPR, 2313, Město Šumperk [IČ 00303461]**. Elektronický podpis byl označen platným časovým razítkem, založeným na kvalifikovaném certifikátu vydaném akreditovaným poskytovatelem certifikačních služeb. Platnost časového razítka byla ověřena dne 10.10.2017 v 14:09:23. Údaje o časovém razítku: datum a čas **26.09.2017 13:33:54**, číslo kvalifikovaného časového razítka **2D CB 31**, kvalifikované časové razítko bylo vydáno akreditovaným poskytovatelem certifikačních služeb **PostSignum Qualified CA 3, Česká pošta, s.p. [IČ 47114983]**.

Vystavil: **Město Šumperk**

Pracoviště: **Město Šumperk**

V Šumperku dne 10.10.2017

Jméno, příjmení a podpis osoby, která autorizovanou konverzi dokumentu provedla:

PAVEL ŠEBELA

Otisk úředního razítka:



101174418-18168-171010140916

Poznámka:

Kontrolu této ověřovací doložky lze provést v centrální evidenci ověřovacích doložek přístupné způsobem umožňujícím dálkový přístup na adrese <https://www.czechpoint.cz/overovacidolozky>.

Šumperk

Městský úřad Šumperk
nám. Míru 1, 787 01 Šumperk

Pracoviště: Jesenická 31
Odbor: životního prostředí
Oddělení:
Tel.: (+420) 583 388 111
Fax.: (+420) 583 213 587

Váš dopis čj.:
Ze dne: 20.03.2018 00:03:00
Naše čj.: MUSP 30582/2018
Naše sp. zn.: 30582/2018 ŽPR/JAHE

Vyřizuje: Bc. Jana Hegrová
Tel.: (+420) 583 388 377
E-mail: jana.hegrova@sumperk.cz
Datum: 22.3.2018



Město Šumperk
zast. TERRA-POZEMKOVÉ ÚPRAVY,
s.r.o.
Nemocniční 53
787 01 Šumperk

Městský úřad Šumperk, odbor životního prostředí, orgán ochrany zemědělského půdního fondu, příslušný podle § 13 odst. 1 písm. a) a § 15 písm. j) zákona č. 334/1992 Sb., o ochraně zemědělského půdního fondu, ve znění pozdějších předpisů (dále je zákon), podle zákona č. 128/2000 Sb., o obcích, ve znění pozdějších předpisů a podle zákona č. 314/2002 Sb., o stanovení obcí s pověřeným obecním úřadem a stanovení obcí s rozšířenou působností, ve znění pozdějších předpisů a v souladu se zákonem č. 500/2004 Sb., správní řád, ve znění pozdějších předpisů (dále jen správní řád)

v y d á v á

na základě žádosti Města Šumperk ze dne 20.3.2018, pod č. j. MUSP 30582/2018, o změnu souhlasu k trvalému odnětí pozemků ze zemědělského půdního fondu, vydaného dne 26.9.2017, pod č. j. MUSP 91207/S-153/2017,

změnu závazného stanoviska.

Důvodem změny podmínky je změna pozemků, na kterých bude ornice ukládána.

Nové znění podmínky číslo 3:

V rámci akce bude sejmuta celkem 2832 m³ ornice. Ornice o objemu 1227 m³ bude použita na zpětné ohumusování pozemků po dokončení stavby (jedná se o méně kvalitní ornici vytěženou z koryta/břehů vodního toku a jeho bezprostřední blízkosti) a ornice o objemu 1605 m³ bude rozprostřena v mocnosti cca 10 cm na pozemcích v k.ú. Šumperk a to konkrétně na pozemcích p.č. 675/19, 675/17, 675/14, 651/39.

Před započítáním ukládání ornice bude investorem akce zajištěno vytýčení zmíněných pozemků tak, aby nedocházelo k zásahům do ostatních pozemků. Mocnost navýšení orniční vrstvy 10cm je z důvodu zamezení vzniku terénních nerovností. Toto opatření je v rámci akce konečné a týká se pouze úpravy koryta vodního toku v rámci ochrany budované průmyslové zóny před povodňovými stavy. Rozprostření ornice bude provedeno za účelem zúrodnění uvedených parcel.

„otisk úředního razítka“

Bc. Jana Hegrová
referent
oprávněná úřední osoba

Doložka konverze na žádost do dokumentu v listinné podobě

Tento dokument v listinné podobě, který vznikl pod pořadovým číslem **106887597-18168-180417094718** převedením z dokumentu obsaženého v datové zprávě, skládajícího se z 1 listů, se shoduje s obsahem dokumentu, jehož převedením vznikl.

Autorizovanou konverzí dokumentu se nepotvrzuje správnost a pravdivost údajů obsažených v dokumentu a jejich soulad s právními předpisy.

Vstupující dokument obsažený v datové zprávě byl podepsán zaručeným elektronickým podpisem založeným na kvalifikovaném certifikátu vydaném kvalifikovaným poskytovatelem služeb vytvářejících důvěru a platnost zaručeného elektronického podpisu byla ověřena dne 17.04.2018 v 09:47:25. Zaručený elektronický podpis byl shledán platným (dokument nebyl změněn) a ověření platnosti kvalifikovaného certifikátu bylo provedeno vůči seznamu zneplatněných kvalifikovaných certifikátů vydanému k datu 17.04.2018 09:20:05. Údaje o zaručeném elektronickém podpisu: číslo kvalifikovaného certifikátu **23 9C 85**, kvalifikovaný certifikát byl vydán kvalifikovaným poskytovatelem služeb vytvářejících důvěru **PostSignum Qualified CA 2, Česká pošta, s.p. [IČ 47114983]** pro podepisující osobu (označující osobu) **Jana Hegrová, referent, MěÚ Šumperk, ZPR, 2313, Město Šumperk [IČ 00303461]**. Elektronický podpis byl označen platným časovým razítkem, založeným na kvalifikovaném certifikátu vydaném kvalifikovaným poskytovatelem služeb vytvářejících důvěru. Platnost časového razítka byla ověřena dne 17.04.2018 v 09:47:25. Údaje o časovém razítku: datum a čas **22.03.2018 13:35:16**, číslo kvalifikovaného časového razítka **2D CB 31**, kvalifikované časové razítko bylo vydáno kvalifikovaným poskytovatelem služeb vytvářejících důvěru **PostSignum Qualified CA 3, Česká pošta, s.p. [IČ 47114983]**.

Vystavil: **Město Šumperk**
Pracoviště: **Město Šumperk**
V Šumperku dne **17.04.2018**

Jméno, příjmení a podpis osoby, která autorizovanou konverzi dokumentu provedla:
PAVEL ŠEBELA

Otisk úředního razítka:



106887597-18168-180417094718

Poznámka:

Kontrolu této doložky lze provést v centrální evidenci doložek přístupné způsobem umožňujícím dálkový přístup na adrese <https://www.czechpoint.cz/overovacidoložky>.



Šumperk

Městský úřad Šumperk
nám. Míru 1, 787 01 Šumperk

Pracoviště: Jesenická 31
Odbor: životního prostředí
Oddělení: přírody, lesů a zemědělství
Tel.: (+420) 583 388 111
Fax.: (+420) 583 213 587



Váš dopis čj.:
Ze dne: 10.1.2018
Naše čj.: MUSP 22048/2018
Naše sp. zn.: 4058/2018 ŽPR/LEST R-7

Adresáti :
Dle rozdělovníku

Vyřizuje: RNDr. Lenka Stojarová
Tel.: (+420) 583 388 375
E-mail: lenka.stojarova@sumperk.cz
Datum: 28.2.2018

Věc: r o z h o d n u t í orgánu ochrany přírody, odboru životního prostředí, MěÚ
Šumperk dle § 8, odst.1 a § 9, odst.1 zákona č. 114/1992 Sb.

Týká se : 1. Povolení ke kácení 191ks stromů a 73m² keřů (zapojených porostů
dřevin) v k.ú. Šumperk.
2. Uložení náhradní výsadby v k.ú. Šumperk.

ROZHODNUTÍ

Městský úřad Šumperk, odbor životního prostředí, orgán ochrany přírody příslušný podle §§75 a 76, odst.1, písm.a) zákona č. 114/1992 Sb., o ochraně přírody a krajiny, v platném znění a podle zákona č. 128/2000 Sb., o obcích, v platném znění v souladu se zákonem č. 500/2004 Sb., správní řád, v platném znění a zákonem č. 114/1992 Sb. po posouzení všech dostupných informací a podkladů

pro subjekty :

- Město Šumperk, Nám. Míru 1, 787 01 Šumperk (IČO 00303461)
 - BM LAND ČESKO s.r.o., Türkova 7, Chodov, 149 00 Praha 4 (IČO 04335686)
- oba zastoupené : TERRA-POZEMKOVÉ ÚPRAVY, s.r.o., Nemocniční 53,
787 01 Šumperk
(IČO 63320819) – dále jen „žadatel“

ve věci žádosti : možnosti kácení dřevin rostoucích mimo les v souvislosti se stavbou
„Průmyslová zóna IV – Šumperk – protipovodňová opatření“

I. vydává p o v o l e n í ke kácení 191ks stromů a 73m² keřů (zapojených porostů dřevin), a to podle ustanovení §8 odst.1 zákona č. 114/1992 Sb., o ochraně přírody a krajiny, v platném znění.

Jedná se převážně o topoly (109ks) a dále olše (20ks), vrby (28ks), jasaný (21ks), javory (12ks), 1ks lípy a zapojené porosty dřevin (složením : jasan, javor, dřín, černý bez, pámelník, zlatice) –

přesný výčet viz. podklady doplněné žadatelem dne 14.2.,2018 a zaevidované pod č.j. MÚP 17424/2018.

Všechny uvedené stromy jsou s obvodem kmene měřeným ve 130cm jeho výšky větším než 80cm a rostou na pozemcích p.č. : 2159/4, 895, 999/1, 2094/7, 1067/2, 1067/29, 1040/8, 1040/9, 1040/4, 1040/3, 1040/1, 914/13 a 1040/5 v k.ú. Šumperk (jedná se o lokalitu průmyslové zóny navazující na úsek Bratrušovského potoka na jižním okraji města), které jsou vesměs ve vlastnictví Města Šumperk, pouze dva pozemky (p.č. 1067/2 a 1067/29 k.ú. Šumperk) jsou ve vlastnictví jiného subjektu (BM LAND ČESKO s.r.o., Praha) - zde se jedná o kácení jen 4ks topolu, 1ks javoru a 1ks vrby.

Oba vlastníci dali k zásahu a stavbě souhlas a doložena byla rovněž plná moc ve věci vyřizování žádosti o povolení kácení udělená pro TERRA-POZEMKOVÉ ÚPRAVY, s.r.o.

Kácení všech uvedených dřevin je vyvolané záměrem realizace stavby „Průmyslová zóna IV – Šumperk – protipovodňová opatření“ (úsek Bratrušovského potoka - ř.km 1,050-2,123), přičemž orgán ochrany přírody k této stavbě vydal již dne 27.6.2017 souhlasné závazné stanovisko k zamýšlenému zásahu do významného krajinného prvku (VKP) dle §4, odst.2 zákona č. 114/1992 Sb. se stanovením 4 podmínek. Současně se přitom jedná o dřeviny jednoznačně za zenitem svého vývoje, především topoly jsou ve stadiu postupného rozpadu, řada z nich již byla v průběhu uplynulých let postupně odkacována z důvodu nevyhovujícího zdravotního stavu, příp. došlo k jejich samovolnému pádu, a proto se jedná o dřeviny bezesporu s nízkou funkčností. Určitý estetický význam daných stromů pak lze připustit, ovšem jen při pohledu z větší vzdálenosti – tvoří břehový porost Bratrušovského potoka. Vybudování daného protipovodňového opatření spojeného s prvky revitalizace dotčeného úseku toku je však současně třeba považovat za zásadní a převažující veřejný zájem.

Kácet lze po nabytí právní moci tohoto rozhodnutí a orgán ochrany přírody současně stanovuje žadateli **podmínky pro vlastní realizaci kácení** :

1. Kácení je nutno provádět s důrazem na období mimo vegetaci a mimo hnízdní období ptáků. V případech dřevin s dutinami, prasklinami, skulinami apod. je třeba zajistit v průběhu kácení aktuální biologický dozor (např. prostřednictvím Českého svazu ochránců přírody nebo zpracovatele biologického hodnocení dodaného v rámci řešení VKP), aby v případě výskytu netopýrů či jiných zvláště chráněných organismů (včetně oblasti entomologie) byla zajištěna jejich ochrana (v daném případě pak nutno zajistit návaznost i na Záchranou stanici ČSOP v Rudě nad Moravou).
2. V souladu s předloženou projektovou dokumentací (PD) a ostatními podklady bude zachováno 5ks doupných stromů (včetně dominantního topolu bílého – v PD pod č.56, který bude odborně ošetřen za účelem posílení jeho stability), přičemž tyto nesmí být stavebními pracemi poškozeny. Dále bude realizováno navržené kompenzační opatření (budou nainstalovány vhodné kmeny pokácených stromů – vybudování náhradního biotopu především pro hmyz, tzv. „broukoviště“ a zajištěna bude instalace minim. 10ks budek pro ptáky, netopýry, příp. sovy – vytvoření nových hnízdních možností v okruhu nejbližší vzdálenosti k řešené lokalitě) – toto opatření bude podrobně rozpracováno a zahrnuto do dalšího stupně PD a bude vycházet z konzultace s odbornou osobou.

II. Ukládá náhradní výsadbu

podle ustanovení §9, odst.1 zákona č. 114/1992 Sb. za účelem kompenzace ekologické újmy vzniklé pokácením předmětných dřevin kolidujících s celkovým záměrem stavby.

Rozsah náhradní výsadby : 195 ks stromů (druhově : javor, lípa, dub, habr, olše, topol, stromcha), a to do stejné lokality - p.č. 1041/1, 2183/3, 1040/1, 1040/3, 1040/4, 1040/5,

1040/7, 2159/4, 1040/8, 1040/9, 1040/2 a 1141/3 k.ú. Šumperk, všechny uvedené pozemky jsou ve vlastnictví Města Šumperk (viz. *podklady žadatele uvedené v PD – Osazovací plán*).

Stromy budou v obvyklé školkařské velikosti (tzn. minim. 12-14) a budou nasazeny v souladu se standardy výsadby.

Výsadba bude realizována bezprostředně po ukončení zemních a stavebních prací uvedených v PD stavby - nejzazší termín dokončení výsadby v jarním období r. 2020.

Současně bude zajišťována řádná povýsadbová péče s dobou trvání minim. 3 roky (zálivka, péče o kořenovou mísu, kontrola kotvení, ochrana proti škůdcům a okusu, výchovný řez) i další následná trvalá péče o nové dřeviny.

V místech skupinové výsadby stromů (především v okolí vybudovaných tůň) bude nainstalováno oplocení těchto ploch, a to za účelem ochrany nových výsadby před okusem především od bobra.

Odůvodnění:

Městský úřad Šumperk, odbor životního prostředí, orgán ochrany přírody obdržel dne 10.1.2018 od TERRA-POZEMKOVÉ ÚPRAVY, s.r.o. Šumperk (dále jen „žadatel“) žádost o povolení skácení dřevin rostoucích mimo les v souvislosti se záměrem stavby „Průmyslová zóna IV – Šumperk - protipovodňová opatření“, současně se žádostí však byla doložena prostřednictvím datové schránky pouze situace úseku koryta toku a tabulka Inventarizace zeleně.

Dnem 10.1.2018 tak bylo zahájeno správní řízení orgánu ochrany přírody ve věci povolení kácení dřevin rostoucích mimo les (bez blíže určeného počtu a druhů dřevin požadovaných ke kácení) a orgán ochrany přírody přípisem ze dne 11.1.2018 pod č.j. MÚSP 4058/2018 oznámil zahájení tohoto správního řízení. Současně sdělil, že případné návrhy, připomínky či sdělení k vedenému správnímu řízení lze uplatňovat po celou dobu řízení až do vydání rozhodnutí, což se předpokládalo v termínu 9.2.2018. Ke stejnému termínu byl žadatel vyzván k doplnění chybějících podkladů – specifikace dřevin požadovaných ke kácení, návrh náhradní výsadby, část PD stavby a souhlasy a plné moce vlastníků dotčených pozemků s dřevinami.

Oznámení zahájení řízení řádně obdržel žadatel (účastník řízení) a na vědomí bylo v souladu s ustanovením §70, odst.2 zákona č.114/1992 Sb. zasláno i spolku Český svaz ochránců přírody (dále jen ČSOP) ZO Šumperk.

S ohledem na skutečnost, že poměry na místě samém byly orgánu ochrany přírody dostatečně známy z předchozí úřední činnosti, nebylo nutné ani účelné svolávat na místo samé další šetření a jednání.

Dne 23.1.2018 obdržel orgán ochrany přírody přihlášení ČSOP ZO Šumperk za účastníka vedeného správního řízení (zaevidováno pod č.j. MÚSP 9256/2018), a proto následně přípisem ze dne 25.1.2018 vyrozuměl žadatele o této nové skutečnosti.

Dne 14.2.2018 obdržel správní orgán požadované doplnění žadatele k vedenému správnímu řízení (zaevidováno pod č.j. MÚSP 17424/2018) – obsahovalo požadované specifikace stromů i návrh náhradních výsadby, PD stavby a souhlasy obou vlastníků dotčených pozemků. O této skutečnosti následně daný orgán vyrozuměl přípisem ze dne 15.2.2018 ZO ČSOP Šumperk. Současně uvedl, že pokud nebudou sděleny nové skutečnosti, které by měly mít zásadní vliv na výsledek správního řízení, nebude dále správní orgán řízení neefektivně protahovat a rozhodnutí se předpokládá vydat v novém termínu – 28.2.2018.

S dostupnými podklady vedeného správního řízení se dostavil dne 22.2.2018 na orgán ochrany přírody osobně seznámit zástupce ZO ČSOP Šumperk Ing. Bušina a současně sdělil, že vyjádření bude zasláno orgánu ochrany přírody bezodkladně.

Toto vyjádření bylo správnímu orgánu doručeno dne 26.2.2018 a obsahovalo názory ČSOP ZO Šumperk na problematiku úprav toků a břehových porostů obecně a v závěrečných doporučeních pak byl zdůrazněn význam náhradních výsadeb v odpovídající druhové skladbě, uveden návrh zachování topolu bílého s obvodem kmene 510cm a návrh instalace ptačích budek v navazující nejbližší lokalitě.

S tímto vyjádřením ČSOP byl seznámen žadatel i zástupce investora dne 28.2.2018 v rámci ústně svolaného jednání a z tohoto jednání byl vyhotoven a podepsán zápis. Byly tak probrány návrhy i doporučení ČSOP, přičemž nebyl shledán rozpor s dosud předloženými podklady v rámci vedeného správního řízení (topol bílý zůstává na stanovišti zachován a bude ošetřen, všechny stromy určené ke kácení jednoznačně kolidují se stavbou – zkapacitnění koryta z důvodu zajištění protipovodňové ochrany, keře jsou v rámci osazovacího plánu rovněž navrženy k výsadbě – budou realizovány mimo rámec §9 zákona č. 114/1992 Sb., PD řeší i kompenzační opatření ve prospěch zájmů ochrany přírody – tůň, broukoviště a budou doplněny i budky pro ptáky, příp. jiné živočichy a upřesněn byl i termín realizace prací).

Orgán ochrany přírody se tak všemi připomínkami ČSOP zodpovědně zabýval a naznal, že vydávané rozhodnutí ve svých výrokových částech není v rozporu s vyjádřením ČSOP a rovněž není v rozporu ani s obecnými požadavky na ochranu dřevin a ochrany přírody obecně.

K dnešnímu dni pak orgán ochrany přírody k vedenému správnímu řízení žádné další doplnění či jiné podklady nebo připomínky neobdržel.

Orgán ochrany přírody tak v rámci zákonem stanovených lhůt (§83, odst.3 zákona č. 114/1992 Sb.) prostudoval všechny dostupné podklady a na základě jejich zvážení a posouzení a dále na základě vlastních znalostí předmětné lokality a dřevin vydal povolení ke skácení celkem 191ks stromů a 73m² zapojených porostů dřevin - jejich především funkční a částečně i estetický význam byl vyhodnocen jako nízký a požadavek na kácení ze strany žadatele za opodstatněný. Jedná se o kolizi se stavbou „Průmyslová zóna IV – Šumperk – protipovodňová opatření“ (úsek Bratrušovského potoka - ř.km 1,050-2,123), která je doplněna o revitalizační prvky (rozšíření koryta, jeho pomístní rozvolnění, vytvoření břehových i samostatných tůní, dostatečné ozelenění novými dřevinami, založení nových biotopů pro další organismy - prvky revitalizace). Navíc je orgánu ochrany přírody známo z vlastní předchozí úřední činnosti, že již v minulosti docházelo opakovaně k pádu stromů v rámci břehového porostu Bratrušovského potoka - ten je tvořen především dožívajícími a neudržovanými topoly, kde ke kolizím přispívala i činnost bobra (výjimka ze zásahu do biotopu tohoto zvláště chráněného druhu živočicha byla řešena již v r. 2017 kompetentním orgánem ochrany přírody – Krajským úřadem Olomouckého kraje v souvislosti s předmětnou stavbou).

2 podmínky kácení uložené orgánem ochrany přírody ve výrokové části I. tohoto rozhodnutí pak směřují k zajištění ochrany i případně se zde vyskytujícím živočichům a dále vytvoření i určitých nových biotopů pro ně v rámci celé stavby.

Orgán ochrany přírody pak současně ve výroku II. tohoto rozhodnutí uložil žadateli náhradní výsadbu v počtu 195ks nových stromů v rámci stejné lokality podél dotčeného úseku Bratrušovského potoka – dle zpracovaného projektu – část Osazovací plán. Uloženou náhradní výsadbu v rozsahu i kvalitě dle citovaného výroku II. tohoto rozhodnutí považuje tento orgán za vhodnou náhradu zeleně podél dotčeného úseku Bratrušovského potoka a zajištění prvku zeleně v této lokalitě i do budoucna, přestože se jedná dle platného územního plánu o území průmyslové zóny. V rámci výsadeb pak nebyla zařazena mezi zvolené druhy vrba, jak navrhoval ZO ČSOP Šumperk, neboť tento druh (krátkověký, s měkkým a křehkým dřevem) nepovažuje orgán ochrany přírody stejně jako zpracovatel PD za vhodný, a to především proto, že je nutno se do budoucna vyhnout předvídatelným problémům a kolizím nevhodně zvolených druhů dřevin s připravovanou stavbou cyklotrasy na pravém břehu Bratrušovského potoka.

Termín realizace nových výsadeb byl pak zvolen s ohledem na skutečnost, že v současné době probíhá teprve územní řízení příslušného stavebního úřadu a následně bude nutné i vydání stavebního povolení, což si vyžádá určitý časový úsek dle platných lhůt jednotlivých stavebních úřadů.

Poučení účastníků:

Proti tomuto rozhodnutí se lze dle §§ 81, 82 a 83 zákona č. 500/2004 Sb. odvolat ve lhůtě do 15-ti dnů ode dne jeho oznámení ke Krajskému úřadu Olomouckého kraje, Jeremenkova 40a, Olomouc, a to prostřednictvím odboru životního prostředí MěÚ Šumperk.

Otisk úředního razítka

RNDr. Lenka Stojarová
referent

oprávněná úřední osoba

Rozdělovník:

Obdrží: (na dodejku)

TERRA-POZEMKOVÉ ÚPRAVY, s.r.o., Nemocniční 53, 787 01 Šumperk (DS)
ZO ČSOP Šumperk – Ing. Slavomír Bušina, Nám. Republiky 2, 787 01 Šumperk

Na vědomí:

domo

Doložka konverze na žádost do dokumentu v listinné podobě

Tento dokument v listinné podobě, který vznikl pod pořadovým číslem **105535871-2830-180305103859** převedením z dokumentu obsaženého v datové zprávě, skládajícího se z **5** listů, se shoduje s obsahem dokumentu, jehož převedením vznikl.

Autorizovanou konverzí dokumentu se nepotvrzuje správnost a pravdivost údajů obsažených v dokumentu a jejich soulad s právními předpisy.

Vstupující dokument obsažený v datové zprávě byl podepsán zaručeným elektronickým podpisem založeným na kvalifikovaném certifikátu vydaném kvalifikovaným poskytovatelem služeb vytvářejících důvěru a platnost zaručeného elektronického podpisu byla ověřena dne 05.03.2018 v 10:39:06. Zaručený elektronický podpis byl shledán platným (dokument nebyl změněn) a ověření platnosti kvalifikovaného certifikátu bylo provedeno vůči seznamu zneplatněných kvalifikovaných certifikátů vydanému k datu 05.03.2018 09:20:15. Údaje o zaručeném elektronickém podpisu: číslo kvalifikovaného certifikátu **23 3A 4D**, kvalifikovaný certifikát byl vydán kvalifikovaným poskytovatelem služeb vytvářejících důvěru **PostSignum Qualified CA 2, Česká pošta, s.p. [IČ 47114983]** pro podepisující osobu (označující osobu) **RNDr. Lenka Stojarová, referent, MěÚ Šumperk, ZPR, 2687, Město Šumperk [IČ 00303461]**. Elektronický podpis byl označen platným časovým razítkem, založeným na kvalifikovaném certifikátu vydaném kvalifikovaným poskytovatelem služeb vytvářejících důvěru. Platnost časového razítka byla ověřena dne 05.03.2018 v 10:39:06. Údaje o časovém razítku: datum a čas **28.02.2018 14:58:21**, číslo kvalifikovaného časového razítka **2D CB 31**, kvalifikované časové razítko bylo vydáno kvalifikovaným poskytovatelem služeb vytvářejících důvěru **PostSignum Qualified CA 3, Česká pošta, s.p. [IČ 47114983]**.

Vystavil: **Město Šumperk**
Pracoviště: **Město Šumperk**
V **Šumperku** dne **05.03.2018**

Jméno, příjmení a podpis osoby, která autorizovanou konverzi dokumentu provedla:
INGRID URBÁŠKOVÁ

Otisk úředního razítka:



105535871-2830-180305103859

Poznámka:

Kontrolu této doložky lze provést v centrální evidenci doložek přístupné způsobem umožňujícím dálkový přístup na adrese <https://www.czechpoint.cz/overovacidolozky>.

Městský úřad Šumperk
nám. Míru 1, 787 01 Šumperk

Pracoviště: Jesenická 31
Odbor: dopravy
Oddělení: silniční dopravy, SH a dopravních přestupků
Tel.: (+420) 583 388 111
Fax.: (+420) 583 213 587



* M U S P X Q I V R P P P *

Váš dopis č.:
Ze dne: 23.03.2018 00:03:00
Naše č.: MUSP 32168/2018
Naše sp. zn.:

Vyřizuje: Ing. Lena Poláčková
Tel.: (+420) 583 388 221
E-mail: lena.polackova@sumperk.cz
Datum: 30.5.2018

Stanovisko Městského úřadu Šumperk, odboru dopravy k akci: „Průmyslová zóna IV - Šumperk - Protipovodňová opatření“

Městský úřad Šumperk, odbor dopravy obdržel žádost o stanovisko k výše uvedené akci a po prostudování předložené DSP + DPS z 11/2017, která řeší revitalizaci koryta vodního toku a ochranu území před zvýšenými průtoky v Bratrušovském potoce, nemá k akci zásadních připomínek.

Upozorňujeme, že realizace akce musí být z důvodu zachování dopravní obslužnosti území koordinována s dalšími investičními záměry: „Průmyslová zóna IV - Šumperk - cyklotrasa“ a „Průmyslová zóna IV - Šumperk - 1. etapa“.

v.r.

Ing. Lena Poláčková
referent odboru dopravy

Obdrží:

1. TERRA - POZEMKOVÉ ÚRAVY, s.r.o., Nemocniční č. 53, 787 01 Šumperk
- spis

Doložka konverze na žádost do dokumentu v listinné podobě

Tento dokument v listinné podobě, který vznikl pod pořadovým číslem **108592819-18168-180613142344** převedením z dokumentu obsaženého v datové zprávě, skládajícího se z **1** listů, se shoduje s obsahem dokumentu, jehož převedením vznikl.

Autorizovanou konverzí dokumentu se nepotvrzuje správnost a pravdivost údajů obsažených v dokumentu a jejich soulad s právními předpisy.

Vstupující dokument obsažený v datové zprávě byl podepsán zaručeným elektronickým podpisem založeným na kvalifikovaném certifikátu vydaném kvalifikovaným poskytovatelem služeb vytvářejících důvěru a platnost zaručeného elektronického podpisu byla ověřena dne 13.06.2018 v 14:23:51. Zaručený elektronický podpis byl shledán platným (dokument nebyl změněn) a ověření platnosti kvalifikovaného certifikátu bylo provedeno vůči seznamu zneplatněných kvalifikovaných certifikátů vydanému k datu 13.06.2018 13:37:12. Údaje o zaručeném elektronickém podpisu: číslo kvalifikovaného certifikátu **27 7F D1**, kvalifikovaný certifikát byl vydán kvalifikovaným poskytovatelem služeb vytvářejících důvěru **PostSignum Qualified CA 2, Česká pošta, s.p. [IČ 47114983]** pro podepisující osobu (označující osobu) **Ing. Lena Poláčková, referent, MěÚ Šumperk, DOP, 2141, Město Šumperk [IČ 00303461]**. Elektronický podpis byl označen platným časovým razítkem, založeným na kvalifikovaném certifikátu vydaném kvalifikovaným poskytovatelem služeb vytvářejících důvěru. Platnost časového razítka byla ověřena dne 13.06.2018 v 14:23:51. Údaje o časovém razítku: datum a čas **30.05.2018 11:15:55**, číslo kvalifikovaného časového razítka **2D CB 31**, kvalifikované časové razítko bylo vydáno kvalifikovaným poskytovatelem služeb vytvářejících důvěru **PostSignum Qualified CA 3, Česká pošta, s.p. [IČ 47114983]**.

Vystavil: **Město Šumperk**
Pracoviště: **Město Šumperk**
V **Šumperku** dne **13.06.2018**

Jméno, příjmení a podpis osoby, která autorizovanou konverzi dokumentu provedla:
PAVEL ŠEBELA

Otisk úředního razítka:



108592819-18168-180613142344

Poznámka:

Kontrolu této doložky lze provést v centrální evidenci doložek přístupné způsobem umožňujícím dálkový přístup na adrese <https://www.czechpoint.cz/overovacidoložky>.



Šumperk

Městský úřad Šumperk
nám. Míru 1, 787 01 Šumperk

Pracoviště: Jesenická 31
Odbor: životního prostředí
Oddělení: přírody, lesů a zemědělství
Tel.: (+420) 583 388 111
Fax.: (+420) 583 213 587

Váš dopis č.:
Ze dne: 24.05.2019 00:05:00
Naše čj.: MUSP 56718/2019
Naše sp. zn.: 56718/2019 ŽPR/JAKA

Vyřizuje: Ing. Jana Kamlerová
Tel.: (+420) 583 388 316
E-mail: jana.kamlerova@sumperk.cz
Datum: 28. 5. 2019



TERRA - POZEMKOVÉ ÚPRAVY, s.r.o.
Nemocniční 1852/53
78701 Šumperk

Vyjádření orgánu ochrany přírody a ochrany zemědělského půdního fondu odboru životního prostředí

Týká se stavby „Průmyslová zóna IV – Šumperk – Protipovodňová opatření“

Místo stavby (katastrální území): Šumperk

Parcela číslo: 2159/4, 1041/1, 2183/3, 1040/1, 1040/3, 1040/4, 1040/5, 1040/7, 1040/2, 1040/9, 1141/3, 1040/8, 1799/1, 895, 914/13, 914/18, 999/1, 2094/7, 1015/2, 1015/1, 2094/8, 1067/2, 1067/28, 1067/29, 1094/1.

Městský úřad Šumperk, odbor životního prostředí obdržel dne 24. 5. 2019, v zastoupení na základě plné moci, žádost o vyjádření orgánu ochrany přírody a orgánu zemědělského půdního fondu k výše uvedené stavbě.

Stavebník: **Město Šumperk**, nám. Míru 1, 787 01 Šumperk, IČ 00303461

Dokumentace stavby (zpracovatel, datum, stupeň): TERRA – POZEMKOVÉ ÚPRAVY, s.r.o., Nemocniční 53, 78701 Šumperk, IČ 63320819, 11/2017, stavební povolení

Plná moc pro: TERRA – POZEMKOVÉ ÚPRAVY, s.r.o., Nemocniční 53, 78701 Šumperk, IČ 63320819

Stručný popis: PD řeší revitalizaci koryta vodního toku a protipovodňovou ochranu lokality.

Při stavbě dojde ke směrovým úpravám trasy koryta toku v km 0,135-0,182; km 0,238-0,318 a km 0,914-1,052 a tím k vytvoření nového revitalizovaného koryta v délce 265 m (25% z celkové délky upravovaného úseku). Těmito revitalizačními úpravami dojde k „rozvlnění“ toku a jeho prodloužení o 14,0 m. V rámci prostorových možností bude provedeno rozšíření koryta toku a vytvoření břehových tůň. Aby při vyšších průtocích nedošlo ke srovnání dna toku a tůně, které by vedlo k vytvoření koryta širokého ve dně a tím snížení hloubky vody v korytě, bude provedeno opevnění paty dna toku u rozšiřovaného břehu. Patka bude z lomového kamene o hmotnosti min. 350 kg, o rozměrech kamene 0,6x0,5x0,5 m. Břehy a plocha mezi korytem a tůňí budou ohumusovány a zatravněny. Tůně v km 0,506-0,560 a km 0,852-0,887 jsou navrženy jako průtočné – na začátku a na konci tůně nebude v délce cca 5,0 m vybudována patka. Dojde k úpravě příčného profilu koryta toku snížením sklonů svahů břehů. Opevnění břehů bude provedeno pouze v nezbytné míře, tak aby nedocházelo k nadměrné erozi a destrukce břehů zvýšenými průtoky. Niveleta dna bude zajištěna soustavou příčných objektů – kamenných stabilizačních pasů.

V rámci stavby dojde k rozebrání opěrných zdí v ř.km 1,372 – 1,384. V rámci realizace stavby bude nutné provést kácení stromů a křovin rostlých do průtočného profilu koryta toku, případně rostoucích v místě navržené ochranné hráze.

Bankovní spojení: Česká spořitelna
č. ú.: 1905609309/0800
IČ: 00303461

www.sumperk.cz
posta@sumperk.cz
ID datové schránky: 8bqb4gk

Šumperk

Ke stavbě vydal odbor životního prostředí **souhrnné vyjádření dne 23.5.2019 pod č. j. MUSEP 36741/2019**, kde bylo požadováno doplnění projektové dokumentace v části, týkající se ochrany přírody a také ochrany zemědělského půdního fondu.

Ochrana přírody (zákon č. 114/1992 Sb., o ochraně přírody a krajiny, ve znění pozdějších předpisů – zákon o ochraně přírody):

Předložená projektová dokumentace obsahuje požadovaná doplnění o rozpracování kompenzačních opatření na základě konzultace s odbornou osobou, která jsou rovněž zakreslena v osazovacím plánu a popsána v souhrnné technické zprávě. V lokalitě bude vysázeno 2960 ks keřů a 195 ks stromů, dále bude volně na terén uloženo 20 ks kmenů pokácených stromů a 17 ks pařezů, 20 ks kmenů bude svisle uloženo do země. V lokalitě bude naistalováno 10 ks bude pro ptáky, netopýry, příp. sovy a rozmístění bude určeno biologickým dozorem stavby.

K další podmínce minimalizování nadbytečných technických prvků byla doplněna informace, že minimalizace technických prvků byla provedena na základě konzultace s panem RNDr. Koutným z AOPK ČR. Příčné pasy musí být vybudovány, jinak by docházelo k dalšímu zahlubování koryta a následným sesuvům břehů. Patka mezi korytem toku a boční tůň musí být osazena, jinak by docházelo k vymletí oddělovací části a potom by se s tůň spojil a tím by vzniklo nežádoucí široké koryto.

Orgán ochrany přírody nemá k doplněné projektové dokumentaci další připomínky.

V průběhu realizace a po jejím ukončení předloží žadatel průběžnou a závěrečnou zprávu o zjištěních a opatřeních na základě činnosti biologického dozoru stavby, a to dle domluvy s orgánem ochrany přírody.

Ochrana zemědělského půdního fondu (zákon č. 334/1992 Sb., o ochraně zemědělského půdního fondu, ve znění pozdějších předpisů – zákon o ochraně zemědělského půdního fondu):

Předložená projektová dokumentace obsahuje požadované doplnění změněné podmínky souhlasu k trvalému odnětí pozemků ze ZPF.

Orgán ochrany zemědělského půdního fondu nemá další připomínky.

Otisk úředního razítka

Ing. Jana Kamlerová
vedoucí oddělení
oprávněná úřední osoba

Na vědomí:
Domo



Doložka konverze na žádost do dokumentu v listinné podobě

Tento dokument v listinné podobě, který vznikl pod pořadovým číslem **119065445-18168-190528143016** převedením z dokumentu obsaženého v datové zprávě, skládajícího se z 2 listů, se shoduje s obsahem dokumentu, jehož převedením vznikl.

Autorizovanou konverzí dokumentu se nepotvrzuje správnost a pravdivost údajů obsažených v dokumentu a jejich soulad s právními předpisy.

Vstupní dokument obsažený v datové zprávě byl podepsán kvalifikovaným elektronickým podpisem a platnost kvalifikovaného elektronického podpisu byla ověřena dne 28.05.2019 v 14:30:22. Kvalifikovaný elektronický podpis byl shledán platným (dokument nebyl změněn) a ověření platnosti kvalifikovaného certifikátu pro elektronický podpis bylo provedeno vůči zveřejněnému seznamu zneplatněných certifikátů vydanému k datu 28.05.2019 13:23:06. Údaje o kvalifikovaném elektronickém podpisu: číslo kvalifikovaného certifikátu pro elektronický podpis **4D A4 52**, kvalifikovaný certifikát pro elektronický podpis byl vydán kvalifikovaným poskytovatelem služeb vytvářejících důvěru **PostSignum Qualified CA 3, Česká pošta, s.p. [IČ 47114983]** pro podepisující osobu **Ing. Jana Kamlerová, vedoucí oddělení, MěÚ Šumperk, ŽPR, 3160, Město Šumperk [IČ 00303461]**. Uznávaný elektronický podpis byl označen platným kvalifikovaným časovým razítkem nebo kvalifikovaným elektronickým časovým razítkem vydaným kvalifikovaným poskytovatelem. Platnost časového razítka byla ověřena dne 28.05.2019 v 14:30:22. Údaje o časovém razítku: datum a čas **28.05.2019 09:00:05**, číslo kvalifikovaného certifikátu pro časové razítko **4C 4B A7**, časové razítko bylo vydáno kvalifikovaným poskytovatelem **PostSignum Qualified CA 3-TSA, Česká pošta, s.p. [IČ 47114983]**.

Vystavil: **Město Šumperk**
Pracoviště: **Město Šumperk**
V **Šumperku** dne **28.05.2019**

Jméno, příjmení a podpis osoby, která autorizovanou konverzi dokumentu provedla:
PAVEL ŠEBELA

Otisk úředního razítka:



119065445-18168-190528143016

Poznámka:

Kontrolu této doložky lze provést v centrální evidenci doložek přístupné způsobem umožňujícím dálkový přístup na adrese <https://www.czechpoint.cz/overovacidolozky>.



Městský úřad Šumperk
nám. Míru 1, 787 01 Šumperk

Pracoviště: Jesenická 31
Odbor: životního prostředí
Oddělení: přírody, lesů a zemědělství
Tel.: (+420) 583 388 111
Fax.: (+420) 583 213 587



Váš dopis čj.:
Ze dne: 09.04.2019 00:04:00
Naše čj.: M USP 36741/2019
Naše sp. zn.: 36741/2019 ŽPR/JAKA

Vyřizuje: Ing. Jana Kamlerová
Tel.: (+420) 583 388 316
E-mail: jana.kamlerova@sumperk.cz
Datum: 23. 5. 2019

TERRA - POZEMKOVÉ ÚPRAVY, s.r.o.
Nemocniční 1852/53
78701 Šumperk

Souhrnné vyjádření odboru životního prostředí

Týká se stavby „Průmyslová zóna IV – Šumperk – Protipovodňová opatření“

Místo stavby (katastrální území): Šumperk

Parcela číslo: 2159/4, 1041/1, 2183/3, 1040/1, 1040/3, 1040/4, 1040/5, 1040/7, 1040/2, 1040/9, 1141/3, 1040/8, 1799/1, 895, 914/13, 914/18, 999/1, 2094/7, 1015/2, 1015/1, 2094/8, 1067/2, 1067/28, 1067/29, 1094/1.

Městský úřad Šumperk, odbor životního prostředí obdržel dne 9. 4. 2019, v zastoupení na základě plné moci, žádost o vyjádření k výše uvedené stavbě.

Stavebník: Město Šumperk, nám. Míru 1, 787 01 Šumperk, IČ 00303461

Dokumentace stavby (zpracovatel, datum, stupeň): TERRA – POZEMKOVÉ ÚPRAVY, s.r.o., Nemocniční 53, 78701 Šumperk, IČ 63320819, 11/2017, stavební povolení

Plná moc pro: TERRA – POZEMKOVÉ ÚPRAVY, s.r.o., Nemocniční 53, 78701 Šumperk, IČ 63320819

Stručný popis: PD řeší revitalizaci koryta vodního toku a protipovodňovou ochranu lokality.

Při stavbě dojde ke směrovým úpravám trasy koryta toku v km 0,135-0,182; km 0,238-0,318 a km 0,914-1,052 a tím k vytvoření nového revitalizovaného koryta v délce 265 m (25% z celkové délky upravovaného úseku). Těmito revitalizačními úpravami dojde k „rozvlnění“ toku a jeho prodloužení o 14,0 m. V rámci prostorových možností bude provedeno rozšíření koryta toku a vytvoření břehových tůň. Aby při vyšších průtocích nedošlo ke srovnání dna toku a tůně, které by vedlo k vytvoření koryta širokého ve dně a tím snížení hloubky vody v korytě, bude provedeno opevnění paty dna toku u rozšiřovaného břehu. Patka bude z lomového kamene o hmotnosti min. 350 kg, o rozměrech kamene 0,6x0,5x0,5 m. Břehy a plocha mezi korytem a tůň budou ohumusovány a zatravněny. Tůně v km 0,506-0,560 a km 0,852-0,887 jsou navrženy jako průtočné – na začátku a na konci tůně nebude v délce cca 5,0 m vybudována patka. Dojde k úpravě příčného profilu koryta toku snížením sklonů svahů břehů. Opevnění břehů bude provedeno pouze v nezbytné míře, tak aby nedocházelo k nadměrné erozi a destrukce břehů zvýšenými průtoky. Niveleta dna bude zajištěna soustavou příčných objektů – kamenných stabilizačních pasů.

V rámci stavby dojde k rozebrání opěrných zdí v ř.km 1,372 – 1,384. V rámci realizace stavby bude nutné provést kácení stromů a křovin rostlých do průtočného profilu koryta toku, případně rostoucích v místě navržené ochranné hráze.

Šumperk

Vodoprávní úřad (zákon č. 254/2001 Sb., o vodách a o změně některých zákonů, ve znění pozdějších předpisů – vodní zákon):

Realizace výše uvedené stavby z hlediska zájmů chráněných podle vodního zákona **je možná** za předpokladu respektování těchto **podmínek**:

1. Budou splněny podmínky správce povodí a správce Bratrušovského potoka (Povodí Moravy, s.p.), dané ve vyjádření zn. PM062296/2017-203/Mi ze dne 19.12.2017
2. Realizací akce nesmí dojít k poškození stávajících vodních děl.
3. Během výstavby nesmí dojít ke znečištění podzemních a povrchových vod látkami závadnými vodám ve smyslu §39 vodního zákona. Používané mechanizační prostředky musí být v dobrém technickém stavu a musí být dodržována preventivní opatření k zabránění případným úkapům či únikům ropných látek.
4. Stavební práce v korytě vodního toku budou prováděny mechanismy s použitím ekologických olejů (biologicky odbouratelná mazadla).
5. Na stavbě budou k dispozici přiměřené protihavarijní prostředky pro likvidaci případné ropné havárie (normá stěna a vhodný sorbent).

Vyřizuje: Ing. Alena Turková

kl. 228

Ochrana přírody (zákon č. 114/1992 Sb., o ochraně přírody a krajiny, ve znění pozdějších předpisů – zákon o ochraně přírody):

Ke stavbě bylo z hlediska ochrany přírody vydáno závazné stanovisko dle § 4, odst. 2 zákona č. 114/1992 Sb. k zásahu do VKP – úseku vodního toku Bratrušovského potoka a přilehlé části údolní nivy, a to pod č. j. MUSEP 52122/2017 dne 27. 6. 2017. Pro stavební řízení platí nadále podmínky, vydané v citovaném závazném stanovisku.

Dále v návaznosti na toto závazné stanovisko k zásahu do VKP bylo vydáno dne 28.2.2018 pod č. j. MUSEP 22048/2018 rozhodnutí orgánu ochrany přírody pro povolení kácení 191 ks stromů a 73 m² zapojených porostů dřevin (keřů) a uložení náhradní výsadby v k. ú. Šumperk pro tutéž stavbu.

Závazné stanovisko k zásahu do VKP bylo vázáno splněním **čtyř podmínek**, z nichž první se týká realizace a zajištění opatření dle zpracované PD (záchranný odlov ryb, vhodné načasování stavebních prací s ohledem na biologii přítomných organismů, zachování migrační prostupnosti toku, a dále omezení technických prvků a zachování doupných stromů).

Tato opatření, vč. minimalizace nadbytečných technických prvků řešení (odstranit patky v korytě toku tam, kde dochází k rozšíření koryta a navršení bočních tůní, příp. náznaků větvení koryta, dále zvážení nutnosti řešení pasů se zavázáním do břehu) vychází zejména ze závěrů a doporučení biologického průzkumu (zpracoval Doc. RNDr. Bohumír Lojkásek, CSc. v dubnu 2017). Na to dále navazuje druhá podmínka závazného stanoviska, která se týká kácení, souvisejícího se stavbou, které mělo být projednáno samostatně a v návaznosti na další stavební záměry. Toto bylo projednáno s orgánem ochrany přírody a následně bylo vydáno orgánem ochrany přírody výše citované rozhodnutí č. j. MUSEP 22048/2018 dne 28. 2. 2018, v kterém bylo povoleno kácení 191 ks stromů a 73 m² zapojených porostů (keřů) a dále byla uložena náhradní výsadba v počtu 195 ks stromů do stejné lokality. Toto **rozhodnutí** je vázáno splněním **dvou podmínek**, a to kácení mimo vegetaci a hnízdní období ptáků, zajištění biologického dozoru v případě dřevin s dutinami, prasklinami, skulinami apod. Druhou podmínkou souhlasu pak je zachování 5 ks doupných stromů, vč. dominantního topolu bílého v PD pod č. 56 s jeho odborným ošetřením a stabilizací, a dále realizace kompenzačního opatření, které mělo být podrobně rozpracováno a zahrnuto do dalšího stupně PD a mělo vycházet z konzultace s odbornou osobou.

Mělo se jednat zejména o vybudování náhradního biotopu z kmenů pokácených stromů, dále instalace min. 10 ks budek pro ptáky, netopýry, příp. sovy – vytvoření hnízdních možností v okruhu nejbližší vzdálenosti k řešené lokalitě.

Zpracování těchto podmínek a řešení však předložená PD pro stavební řízení neobsahuje nebo pouze velmi obecně.

vyzývá

k zapracování kompenzačních opatření dle podmínek vydaného závazného stanoviska č. j. MUSEP 52122/2017 a rozhodnutí č. j. MUSEP 22048/2018 do tohoto stupně projektové dokumentace, zejména:

- 1) *podrobné rozpracování kompenzačních opatření na základě konzultace s odbornou osobou – způsob řešení náhradního biotopu z pokácených kmenů, instalace budek apod. (včetně zákresu v mapě/výkresu)*
- 2) *způsob minimalizování nadbytečných technických prvků řešení dle závěrů a doporučení biologického průzkumu (zpracoval Doc. RNDr. Bohumír Lojkásek, CSc. v dubnu 2017, předloženo k územnímu řízení), který byl zahrnut do podmínek závazného stanoviska č. j. MUSEP 52122/2017 dle § 4, odst. 2 zákona č. 114/1992 Sb. k zásahu do VKP*

Teprve na základě požadovaného doplnění a jeho zapracování do PD stavby posoudí orgán ochrany přírody na základě samostatně podané žádosti zpracovanou projektovou dokumentaci záměru pro stavební povolení a vydá následně samostatné vyjádření.

Vzhledem k tomu, že projekt řeší přírodě blízká protipovodňová opatření (prodloužení, „rozvlnění“ toku, vytvoření břehových tůň) s dalšími kompenzačními opatřeními (kromě náhradních výsadeb v počtu 195 ks stromů v téže lokalitě např. také ponechání pokácených kmenů na místě) a také vzhledem k charakteru lokality (průmyslová zóna s omezenými prostorovými možnostmi), nepovažuje orgán ochrany přírody tento záměr přírodě blízkých protipovodňových opatření za stavbu, která by jako celek negativně změnila či snížila krajinný ráz této lokality, a **nebude proto vydávat závazné stanovisko (souhlas) dle § 12 odst. 2 zákona o ochraně přírody.**

Vyřizuje: Ing. Jana Kamlerová

kl. 316

Ochrana zemědělského půdního fondu (zákon č. 334/1992 Sb., o ochraně zemědělského půdního fondu, ve znění pozdějších předpisů – zákon o ochraně zemědělského půdního fondu):

Městským úřadem Šumperk byl dne 26. 9. 2017 pod č. j.: MUSEP 91207/S-153/2017 vydán souhlas k trvalému odnětí pozemků ze ZPF. Na žádost investora, města Šumperk, prostřednictvím společnosti TERRA-POZEMKOVÉ ÚPRAVY, s.r.o. na základě plné moci, byla posléze dne 22. 3. 2018 pod č. j. MUSEP 30582/2018 změněna podmínka č. 3 uvedeného souhlasu, týkající se nakládání se skrytou ornici a pozemků pro její rozprostření.

PD v tomto stupni řízení (pro SŘ) uvádí v Souhrnné technické zprávě v části B.1 g) výčet dotčených zemědělských pozemků a jejich výměr, který souhlasí s vydaným, výše uvedeným souhlasem k trvalému odnětí pozemků z ZPF. Dále je však citována původní podmínka tohoto souhlasu č. 3, týkající se nakládání se skrytou ornici, která byla však změněna.

Nová podmínka dle uvedené změny zní:

V rámci akce bude sejmuto celkem 2832 m³ ornice. Ornice o objemu 1227 m³ bude použita na zpětné ohumusování pozemků po dokončení stavby (jedná se o méně kvalitní ornici vytěženou z koryta/břehů vodního toku a jeho bezprostřední blízkosti) a ornice o objemu 1605 m³ bude rozprostřena v mocnosti cca 10 cm na pozemcích v k. ú. Šumperk a to konkrétně na pozemcích p. č. 675/19, 675/17, 675/14, 651/39.

Před započatím ukládání ornice bude investorem akce zajištěno vytýčení zmíněných pozemků tak, aby nedocházelo k zásahům do ostatních pozemků. Mocnost navýšení orniční vrstvy 10cm je z důvodu zamezení vzniku terénních nerovností. Toto opatření je v rámci akce konečné a týká se pouze úpravy koryta vodního toku v rámci ochrany budované průmyslové zóny před povodňovými stavy. Rozprostření ornice bude provedeno za účelem zúrodnění uvedených parcel.

Požadujeme tedy opravu textu v PD dle změněné podmínky souhlasu.

Vyřizuje: Ing. Jana Kamlerová

kl. 316

Šumperk

Státní správa lesů (zákon č. 289/1995 Sb., o lesích a o změně a doplnění některých zákonů, ve znění pozdějších předpisů – zákon o lesích):
Netýká se.

Vyřizuje: Ing. Jana Kamlerová

kl. 316

Odpadové hospodářství – vyjádření orgánu veřejné správy v oblasti odpadového hospodářství dle § 79 odst.4 písm.b) zákona č. 185/2001 Sb., o odpadech a o změně některých dalších zákonů, v platném znění (dále jen zákon o odpadech):
Zůstává v platnosti původní vyjádření k územnímu řízení č. j. MUSEP 57381/2017 ze dne 20.7.2017.

Vyřizuje: Bc. Radka Klimešová

kl. 230

Ochrana ovzduší (zákon č. 201/2012 Sb., o ochraně ovzduší, ve znění pozdějších předpisů):
Zůstává v platnosti původní vyjádření k územnímu řízení č. j. MUSEP 57381/2017 ze dne 20.7.2017.

Vyřizuje: Bc. Radka Klimešová

kl. 230

Otisk úředního razítka

Ing. Jana Kamlerová
vedoucí oddělení
oprávněná úřední osoba

Na vědomí:
Domo



Doložka konverze na žádost do dokumentu v listinné podobě

Tento dokument v listinné podobě, který vznikl pod pořadovým číslem **119066439-18168-190528144634** převedením z dokumentu obsaženého v datové zprávě, skládajícího se z 4 listů, se shoduje s obsahem dokumentu, jehož převedením vznikl.

Autorizovanou konverzí dokumentu se nepotvrzuje správnost a pravdivost údajů obsažených v dokumentu a jejich soulad s právními předpisy.

Vstupní dokument obsažený v datové zprávě byl podepsán kvalifikovaným elektronickým podpisem a platnost kvalifikovaného elektronického podpisu byla ověřena dne 28.05.2019 v 14:46:40. Kvalifikovaný elektronický podpis byl shledán platným (dokument nebyl změněn) a ověření platnosti kvalifikovaného certifikátu pro elektronický podpis bylo provedeno vůči zveřejněnému seznamu zneplatněných certifikátů vydanému k datu 28.05.2019 13:23:06. Údaje o kvalifikovaném elektronickém podpisu: číslo kvalifikovaného certifikátu pro elektronický podpis **4D A4 52**, kvalifikovaný certifikát pro elektronický podpis byl vydán kvalifikovaným poskytovatelem služeb vytvářejících důvěru **PostSignum Qualified CA 3, Česká pošta, s.p. [IČ 47114983]** pro podepisující osobu **Ing. Jana Kamlerová, vedoucí oddělení, MěÚ Šumperk, ŽPR, 3160, Město Šumperk [IČ 00303461]**. Uznávaný elektronický podpis byl označen platným kvalifikovaným časovým razítkem nebo kvalifikovaným elektronickým časovým razítkem vydaným kvalifikovaným poskytovatelem. Platnost časového razítka byla ověřena dne 28.05.2019 v 14:46:40. Údaje o časovém razítku: datum a čas **23.05.2019 10:11:52**, číslo kvalifikovaného certifikátu pro časové razítko **4C 4B A7**, časové razítko bylo vydáno kvalifikovaným poskytovatelem **PostSignum Qualified CA 3-TSA, Česká pošta, s.p. [IČ 47114983]**.

Vystavil: **Město Šumperk**
Pracoviště: **Město Šumperk**
V **Šumperku** dne **28.05.2019**

Jméno, příjmení a podpis osoby, která autorizovanou konverzi dokumentu provedla:
PAVEL ŠEBELA

Otisk úředního razítka:



119066439-18168-190528144634

Poznámka:

Kontrolu této doložky lze provést v centrální evidenci doložek přístupné způsobem umožňujícím dálkový přístup na adrese <https://www.czechpoint.cz/overovacidolozky>.

Pracoviště: Jesenická 31
Odbor: životního prostředí
Oddělení: vodoprávní
Tel.: (+420) 583 388 111
Fax.: (+420) 583 213 587

Váš dopis čj.:
Ze dne: 00.00.0000 00:00:00
Naše čj.: M USP 70313/2019
Naše sp. zn.: 34737/2019 ŽPR/ALTU

Vyřizuje: Ing. Alena Turková
Tel.: (+420) 583 388 228
E-mail: alena.turkova@sumperk.cz
Datum: 4. 7. 2019

Toto rozhodnutí nabylo právní moci

dne: 3. 8. 2019

Datum: 3. 8. 2019

Podpis: [podpis]



Dle rozdělovníku

ROZHODNUTÍ

Výroková část

Městský úřad Šumperk, odbor životního prostředí, jako vodoprávní úřad příslušný podle § 104 odst. 2 písm. c) a § 106 odst. 1 zákona č. 254/2001 Sb., o vodách a o změně některých zákonů (vodní zákon), ve znění pozdějších předpisů (dále jen "vodní zákon") a jako speciální stavební úřad příslušný podle § 15 odst. 5 vodního zákona a § 15 odst. 1 písm. d) zákona č. 183/2006 Sb., o územním plánování a stavebním řádu (stavební zákon), ve znění pozdějších předpisů (dále jen "stavební zákon") a jako místně příslušný vodoprávní úřad podle § 11 zákona č. 500/2004 Sb., správní řád, ve znění pozdějších předpisů (dále jen "správní řád"), účastníkovi řízení (§ 27 odst. 1 správního řádu), kterým je:

Město Šumperk, se sídlem nám. Míru 1, Šumperk, PSČ: 787 01 IČ: 00303461,

v zastoupení vedoucího odboru strategického rozvoje ÚP a investic MěÚ Šumperk, Ing. Pavla Volfa, Jesenická 31, 787 01 Šumperk

I. vydává

podle ustanovení § 15 odst. 1 vodního zákona a ustanovení § 115 stavebního zákona

stavební povolení

k provedení stavby: „Průmyslová zóna IV – Šumperk – Protipovodňová opatření“ (dále jen "stavba")

na místě:

Název kraje
Název obce
Názvy katastrálních území
Parcelní čísla dle evidence katastru nemovitostí

Olomoucký
Šumperk (523704)
Šumperk (764264)
č. 2159/4, 1041/1, 2183/3, 1040/1,
1040/3, 1040/4, 1040/5, 1040/7,
1040/2, 1040/9, 1141/3, 1040/8,
1799/1, 895, 914/13, 914/18, 999/1,
2094/7, 1015/2, 1015/1, 2094/8,
1067/2, 1067/28, 1067/29 a 1094/1
101 94649 Bratrušovský potok
1,050 – 2,123
4-10-01-0920

IDVT
ř. km
Číslo hydrologického pořadí

Úvar povrchových vod

MOV_0160 Bratrušovský potok od
pramene po ústí do toku Desná

Útvar podzemních vod

64321 Krystalinikum jižní části Východních
Sudet

Přímé určení polohy (orientačně souřadnice X,Y):

konec stavby

X - 1080058.30 Y - 563575.47

začátek stavby

X - 1079436.24 Y - 563038.15

Údaje o povolené stavbě:

Povolovaná vodní díla

421 úprava koryta a břehů

422 pobřežní a ochranné hráze

427 revitalizace vodního toku

Účel užití vodního díla

ochrana před povodněmi a ostatními
škodlivými účinky vod; stabilizace toku;
jiné - revitalizace části koryta vodního
toku

Celková délka úpravy toku (m)

1 068

Sklon svahů toku

1:1,5

Celková délka ochranné hráze (m)

655

Šířka koruny hráze (m)

2

Výška ochranné hráze (m)

min. 0,3 m nad hladinou Q₁₀₀

Sklon svahů hráze

1:1,5

Stručný popis stavby:

Stavební objekt SO 01 – Bratrušovský potok v ř.km 1,050 – 2,123

Směrové poměry: stavbou dojde v některých úsecích ke změně směrového vedení koryta toku.

Spádové poměry: při úpravě nebudou měněny stávající spádové poměry. Pro stabilizaci dna koryta toku budou vybudovány úrovňové stabilizační pasy z lomového kamene.

| Staničení (pracovní) | Navržená opatření |
|----------------------|--|
| 0,012 | stabilizační pas z LK |
| 0,018-0,693 | LB – ochranná hráz s bermou |
| 0,052 | stabilizační pas z LK |
| 0,092 | stabilizační pas z LK |
| 0,132 | stabilizační pas z LK |
| 0,135-0,182 | změna trasy koryta toku |
| 0,172 | stabilizační pas z LK |
| 0,215 | stabilizační pas z LK |
| 0,238-0,318 | změna trasy koryta toku |
| 0,248 | stabilizační pas z LK |
| 0,272-0,284 | LB – rozebrání opěrné zdi (staré koryto) |
| 0,275-0,285 | PB – rozebrání opěrné zdi (staré koryto) |

| | |
|-------------|---|
| 0,298 | stabilizační pas z LK |
| 0,337 | stabilizační pas z LK |
| 0,337-0,387 | LB – rozšíření koryta |
| 0,338-0,387 | PB – rovinanina z LK |
| 0,372 | stabilizační pas z LK |
| 0,404 | stabilizační pas z LK |
| 0,407-0,444 | LB – rozšíření koryta, boční tůň |
| 0,444 | stabilizační pas z LK |
| 0,445-0,465 | LB – rozšíření koryta |
| 0,502 | stabilizační pas z LK |
| 0,506-0,560 | PB – rozšíření koryta, průtočná boční tůň |
| 0,565 | stabilizační pas z LK |
| 0,615 | stabilizační pas z LK |
| 0,617-0,653 | PB – rozšíření koryta, boční tůň |
| 0,653-0,667 | „dnová peřej“ 3x stabilizační pas z LK (km 0,655; 0,660; 0,665) |
| 0,683 | stabilizační pas z LK |
| 0,687-0,734 | LB – rozšíření koryta, boční tůň |
| 0,737 | stabilizační pas z LK |
| 0,738-0,771 | PB – rovinanina z LK |
| 0,771 | stabilizační pas z LK |
| 0,793-0,808 | PB – rozšíření koryta |
| 0,811 | stabilizační pas z LK |
| 0,850 | stabilizační pas z LK |
| 0,852-0,897 | LB – rozšíření koryta, průtočná boční tůň |
| 0,900 | stabilizační pas z LK |
| 0,914-1,052 | změna trasy koryta toku; mokřadní lokalita |
| 0,923 | stabilizační pas z LK |
| 0,963 | stabilizační pas z LK |
| 1,003 | stabilizační pas z LK |
| 1,043 | stabilizační pas z LK |
| 1,072 | stabilizační pas z LK |

Modelace a úprava koryta

Při stavbě dojde ke směrovým úpravám trasy koryta toku v km 0,135-0,182; km 0,238-0,318 a km 0,914-1,052 a tím k vytvoření nového revitalizovaného koryta v délce 265 m (25% z celkové délky upravovaného úseku). Těmito revitalizačními úpravami dojde k „rozvlnění“ toku a jeho prodloužení o 14,0 m.

V rámci prostorových možností bude provedeno rozšíření koryta toku a vytvoření břehových tůň v úsecích uvedených v tabulce výše. Aby při vyšších průtocích nedošlo ke srovnání dna toku a tůň, které by vedlo k vytvoření koryta širokého ve dně a tím snížení hloubky vody v korytě, bude provedeno opevnění paty dna toku u rozšiřovaného břehu. Patka bude z lomového kamene o hmotnosti min. 350 kg, o rozměrech kamene 0,6x0,5x0,5 m. Břehy a plocha mezi korytem a tůň budou ohumusovány a zatravněny. Tůň v km 0,506-0,560 a km 0,852-0,887 jsou navrženy jako průtočné – na začátku a na konci tůň nebude v délce cca 5,0 m vybudována patka.

Dojde k úpravě příčného profilu koryta toku snížením sklonů svahů břehů. Opevnění břehů bude provedeno pouze v nezbytné míře, tak aby nedocházelo k nadměrné erozi a destrukce břehů zvýšenými průtoky. Niveleta dna bude zajištěna soustavou příčných objektů – kamenných stabilizačních pasů.

Rovnanina z LK

V obloucích v km 0,337-0,387 a km 0,738-0,771 bude pravý namáhaný břeh stabilizován podélným opevněním - rovnaninou z lomového kamene. Rovnanina bude založena do rýhy o rozměrech 0,6 x 0,8 m, předsunutou o 0,30 m před patu svahu břehu, do které budou ukládány kameny o hmotnosti nad 350 kg. Zbývající část konstrukce rovnaniny bude z lomového kamene hmotnosti 200 – 500 kg. V konstrukci nepřesáhne objem kamenů o hmotnosti 200 – 300 kg - 30 % objemu konstrukce opevnění a lomového kamene o hmotnosti 300 – 500 kg - 70 % objemu konstrukce. Tloušťka konstrukce rovnaniny z LK bude v prům. 0,6 m, v horní části opevnění min. 0,4 m. Opevnění bude provedeno do výšky 0,8 m nade dnem. Sklon rovnaniny bude 1:1,5. Břehy nad rovnaninou budou upraveny, ohumusovány a následně zatravněny. Kameny v konstrukci rovnaniny musí být provazovány a zavázány do břehu svojí delší stranou, nesmí dojít ke vzniku podélné „spáry“ při patě břehu. Menší mezery v konstrukci rovnaniny budou prosypány zeminou, větší vyklínovány. V úrovni pod hladinou vody nebudou mezery mezi kameny vyklínovány (úkryty pro ryby).

Stabilizační pasy z LK

Pro stabilizaci dna koryta toku budou vybudovány úrovňové stabilizační pasy z lomového kamene o hmotnosti 300 – 500 kg. Pasy budou provedeny na šířku 1,5 m s hloubkou uložení kamenů 0,80 m. Kameny budou ve dně vyskládány do miskovitého profilu, břehy budou opevněny až po břehovou hranu. Kameny v konstrukci pasu musí být při pokládání provazovány, tak aby v žádném směru nevznikla podélná průběžná spára. Pod pasy bude dno na délku 3,0 m zpevněno pohozením z lomového kamene o hmotnosti 50 – 100 kg. Konstrukce opevnění pod pasem bude založena šikmo pod dno a přesypána štěrkovým materiálem ze dna toku. V řešeném úseku bude celkem 29 ks stabilizačních pasů do dna.

Ochranná hráz s bermou

V km 0,018 – 0,693 je navrženo na levém břehu vybudování ochranné hráze s bermou z důvodu ochrany zájmového území proti rozlivu vod při zvýšených průtocích ve vodním toku. Hráz je navržena homogenní zemní lichoběžníkového průřezu. Šířka hráze v koruně bude 2,0 m, příčný sklon koruny hráze bude 2 % směrem k toku, sklon svahů hráze 1:1,5. Výška hráze je navržena min. 0,3 m nad hladinu Q_{100} .

Hutnění hráze bude provedeno pomocí hutničního stroje. Dle druhu použitého stroje a zeminy bude proveden hutniční proces, díky němuž bude dosažen potřebný stupeň zhutnění (≥ 96 %). Tloušťka jednotlivých hutněných vrstev bude max. 0,2 m. Další vrstva se smí navážet až na zhutněnou předchozí vrstvu, jejíž povrch musí být urovnaný, bez kaluží vody, přeschlé nebo rozbahněné zeminy a bez nevhodných předmětů. Zemina znehodnocená mrazem, deštěm apod. se musí odstranit stejně jako sníh a led z povrchu násypu. Sypaní zeminy se neprovádí za deštivého počasí, při sněžení a při mrazu. Pokud je povrch zeminy vyschlý nebo hladký, musí se před navážením další vrstvy navlhčit, popř. zdrsnit. Při sypaní hráze je důležité dodržovat sklon figury 5 – 10 % pro odtok dešťové vody. Aby bylo dosaženo výsledné navrhované kóty koruny hráze po sednutí, je nutné provést převýšení min. o 0,05 m.

Hutnění zeminy je nutno ověřovat dle ČSN 73 6850. Rozsah zkoušek je vzhledem k nižší výšce hráze oproti normě snížen následovně:

- v nalezišti (v zátopě) – nejméně jeden vzorek na 500 m³ zeminy. Ze vzorku zjistit vlhkost, zrnitost a zhutnitelnost.
- v hrázi – nejméně jeden vzorek na 500 m³ použité zeminy. Další vzorek při změně počasí, která by ovlivňovala nepříznivě stavbu. Ze vzorku zjistit vlhkost a objemovou hmotnost.

Těleso hráze bude ohumusováno (tl. 100 mm) a zatravněno.

Vzhledem k výskytu populace bobrů v dané lokalitě bude na hráz pod vrstvu ornice uloženo ocelové pletivo, které zamezí jejich průniku do tělesa hráze.

Šířka bermy bude proměnlivá. Berma bude mít příčný sklon 2 % směrem do toku, pro zajištění jejího odvodnění po zvýšených průtocích.

Na pravém břehu toku je investorem plánována rekonstrukce polní cesty a výstavba navazující cyklostezky. Z důvodu protipovodňové ochrany je nutné, aby tělesa komunikací byla navýšena min. 0,3 m nad hladinou Q₁₀₀.

Mokřadní lokalita

V nově vytvořené nivě revitalizované části koryta Bratrušovského potoka (km 0,914 - 1,052) je navržena mokřadní lokalita, kterou budou tvořit dvě trvale zavodněné tůně – plněné spodní a průsakovou vodou.

Tůň I

| | |
|----------------|--------------------|
| Plocha zátopy: | 258 m ² |
| Objem zátopy: | 284 m ³ |
| Max. hloubka: | 2,4 m |
| Sklon svahů: | 1:2 až 1:10 |

Tůň II

| | |
|----------------|--------------------|
| Plocha zátopy: | 273 m ² |
| Objem zátopy: | 137 m ³ |
| Max. hloubka: | 1,4 m |
| Sklon svahů: | 1:2 až 1:5 |

Břehy tůní budou ve sklonu 1:2 až 1:10, viz. podélné a příčné řezy tůní. Dno tůní bude vyhloubeno jako členité s rozdílnou hloubkou. Rozdílná hloubka dna vytváří rozličné podmínky pro různé druhy organismů. Jako úkryty pro vodní živočichy budou sloužit kořeny kácených stromů a lomové kameny hmotnosti 200-1000 kg, které budou vloženy do tůní.

II. stanovuje

pro provedení stavby vodního díla podle ustanovení § 15 odst. 3 vodního zákona a podle ustanovení § 115 stavebního zákona a § 18c vyhlášky č. 503/2006 Sb., o podrobnější úpravě územního rozhodování, územního opatření a stavebního řádu ve znění vyhl. č. 63/2013 Sb. tyto podmínky:

1. Stavba bude provedena podle projektové dokumentace vypracované Ing. Kateřinou Suchánkovou v 11/2017, autorizovaným technikem pro stavby vodního hospodářství a krajinného inženýrství, specializace stavby meliorační a sanační (ČKAIT – 1201753) a ověřené ve vodoprávním řízení. Veškeré změny, které mají vliv na změnu technického řešení či majetkoprávních vztahů, musí být před realizací projednány a povoleny Odborem životního prostředí Městského úřadu Šumperk.
2. Stavbu smí provádět pouze osoba (stavební podnikatel) oprávněná k provádění stavebních nebo montážních prací jako předmětu své činnosti podle zvláštních právních předpisů.
3. Vodoprávnímu úřadu budou oznámeny tyto fáze stavby pro provedení kontrolní prohlídky stavby (dále jen „KP“): provedení modelace koryta, opevnění koryta, ochranné hráze a mokřadní lokality. Stavebník či jeho zástupce oznámí v předstihu (cca 2 týdnů) správnímu úřadu termín, ve kterém bude stavba připravena ke KP.

4. Budou splněny podmínky vodoprávního úřadu uvedené ke stavbě v souhrnném stanovisku MěÚ Šumperk, OŽP č. j. MUSP 36741/2019 ze dne 23. 5. 2019, a to:

Podmínky stanovené správcem povodí a správcem Bratrušovského potoka (Povodí Moravy, s.p.), dané ve vyjádření ke stavbě pod zn. PM032663/2017-203/Mi ze dne 2.6.2017 a pod zn. PM-16778/2019/5203/Mi ze dne 22.5.2019, a to:

- Je nutné zachovat přístup k vodnímu toku po celé jeho délce i v místě, kde není navržena ochranná hráz.
- Případné křížení IS musí být na obou březích vodního toku označeno povrchovými značkami, např. ocelové sloupky v betonových blocích. Jejich opravu a údržbu (včetně sečení v bezprostředním okolí) bude zajišťovat vlastník vedení.
- Navržená opevnění a zvolené konstrukce musí být dimenzovány tak, aby odolaly návrhovému průtoku Q100.
- Pohyb vozidel vlastníka stavby, Povodí Moravy, s.p. a vozidel třetích subjektů provádějících údržbu v předmětné lokalitě bude ošetřen provozním řádem.
- Zásah do břehového porostu vodního toku musí být projednán a odsouhlasen s Povodím Moravy, s.p., provozem Šumperk a dále musí být postupováno v souladu se zákonem č. 114/1992 Sb. v platném znění.
- Stromy v bezprostřední blízkosti stavby, které nebudou káceny, musí být zajištěny proti poškození.
- Pro provádění stavby bude zpracován havarijní a povodňový plán (§ 39 a § 71 zákona č. 254/2001 Sb.). Schválené plány budou po jednom vyhotovení před zahájením stavby předány na vodohospodářský dispečink Povodí Moravy, s.p. a provoz Šumperk.
- Správci toku, tj. Povodí Moravy, s.p., provozu Šumperk (Temenická 52, 787 01 Šumperk, úsekový technik p. Zdeněk Večerka - tel. 583 301 298, mob. 728 550 418, e-mail: vecerka@pmo.cz) bude v časovém předstihu (min. 5 dní předem) písemně oznámeno zahájení prací s účastí našeho pracovníka a bude rovněž vyzýváno k pravidelným kontrolám v průběhu stavby.
- Během realizace stavby nesmí dojít ke znečištění toku stavebním odpadem a dalšími látkami nebezpečnými vodám. Závadné látky, lehce odplavitelný materiál ani stavební odpad nebudou volně skladovány na břehu ani v blízkosti vodního toku.
- Veškerá mechanizace musí být zajištěna proti úkapům ropných látek, musí být použity mechanismy s ekologicky nezávadnými náplněmi a mazivy.
- Na stavbě musí být k dispozici vhodný sorbent pro případ úniku ropných látek do vodního toku a jeho okolí.
- Správce vodního toku bude přizván k závěrečné kontrolní prohlídce stavby, kde mu bude předána dokumentace skutečného provedení stavby včetně geometrického zaměření (s navázáním na výškový systém Bpv. A polohopisnou síť JTSK).

5. Budou splněny podmínky orgánu veřejné správy v oblasti odpadového hospodářství uvedené ke stavbě ve stanovisku MěÚ Šumperk, OŽP č. j.: MUSP 36741/2019 ze dne 23. 5. 2019 s odkazem na č.j.: MUSP 57381/2017 ze dne 17. 7. 2017, a to:

Při realizaci stavby bude nakládáno s odpady tak, jak je uvedeno v předložené projektové dokumentaci, v části A. *Průvodní zpráva*, kapitole A.4 *Údaje o stavbě*, písmenu i) *Základní bilance stavby* a B. *Souhrnná technická zpráva*, kapitole B.6 *Popis vlivů stavby na životní prostředí a jeho ochrana*, písmenu a) *Vliv na životní prostředí – ovzduší, hluk, voda, odpady a půda*.

6. Budou splněny podmínky orgánu ochrany přírody MěÚ Šumperk, OŽP uvedené ke stavbě ve vyjádření pod č. j. MUSP 56718/2019 ze dne 28. 5. 2019, a to:

- V průběhu realizace a po jejím dokončení předloží stavebník průběžnou a závěrečnou zprávu o zjištěních a opatřeních na základě činnosti biologického dozoru stavby, a to dle domluvy s orgánem ochrany přírody.
7. Budou splněny podmínky orgánu ochrany přírody a krajiny MěÚ Šumperk, OŽP uvedené v závazném stanovisku ke stavbě č. j. MUSP 55122/2017 ze dne 27. 6. 2017, a to:
- Stavba bude realizována dle zpracované projektové dokumentace, včetně zajištění potřebných nezbytných opatření – především záchranný odlov a transfer ryb, vhodné načasování stavebních prací s ohledem na biologii přítomných organismů, zachování migrační prostupnosti toku, omezení nadbytečných technických prvků a zachování doupných stromů.
 - Nedojde k rozšíření invazních druhů.
 - Nedojde k žádnému dalšímu zásahu do VKP a jakákoliv případná změna nad rámec předložených podkladů bude předem projednána s orgánem ochrany přírody odboru ŽPR MěÚ Šumperk.
8. Budou splněny podmínky SŽDC, s.o. , Oblastní ředitelství Olomouc uvedené ke stavbě v souhrnném stanovisku ze dne 16. 11. 2017, zn.: 44-1/2017 OPD, a to:
- Úpravy koryta (dna, břehů) vodoteče je třeba plynule navázat na stávající dlažbu a konstrukci železničního mostu v evid. žkm 45,667. Při realizaci stavby nesmí dojít k poškození konstrukce vrchní a spodní stavby železničního mostu. Pro zajištění odborného dozoru pro práce v oblasti železničního mostu kontaktujte místního správce mostů a tunelů, OŘ OLC – Ing. Tomáš Šlampa, tel. 972747419, e-mail: slampa@szdc.cz.
 - Termín zahájení stavebních prací v ochranném pásmu dráhy na dráze bude oznámen traťmistřovi Traťového okrsku TO Šumperk p. Vladislav Dušek, tel. 972747442, mob. 602776522, kterému bude předána dokumentace schválená Drážním úřadem. Dojde k protokolárnímu předání části pozemku SŽDC, p. č. 1799/1 v k.ú. Šumperk v rozsahu dle uzavřené nájemní smlouvy po dobu stavby. Dále bude dohodnuta technologie provádění prací a realizaci stavebních prací v blízkosti železniční trati. Budou stanoveny podmínky a opatření zajištění bezpečnosti železničního provozu, včetně předání kontaktů na odpovědného pracovníka zhotovitele prací. Bez oznámení o zahájení prací a protokolárního předání pozemku nelze práce v ochranném pásmu dráhy zahájit!
 - Pro realizaci stavební činnosti úprav koryta toku na pozemku SŽDC je nutné před vydáním stavebního povolení uzavřít s OŘ OLC nájemní smlouvu s účinností od protokolárního předání pozemku doby ukončení stavby a předání dotčených pozemků jejich správci. V případě vzniku trvalých záborů dojde po ukončení stavby na základě určení rozsahu záboru oddělovacím návrhem GP, který bude odsouhlasen správcem pozemků OŘ Olomouc, Ing. Zadinová Věra, tel: 601573102, Krupa Petr, tel. 725587664 k uzavření smlouvy o vzniku služebnosti, popř. k odprodeji dotčené části pozemku. Kontaktní pracovníci pro uzavření výše uvedených smluv – nájemní smlouvy – p. Eva Přichystalová, tel. 972741319, e-mail: prichystalova@szdc.cz. Smlouva o vzniku služebnosti – Ing. Martin Karger, tel.972741606, 606766077, e-mail – karger@szdc.cz.
 - V případě ohrožení bezpečnosti provozování dráhy a drážní dopravy si SŽDC, vyhrazuje právo na dočasné zastavení stavebních prací.

- Při realizaci stavebních prací v blízkosti elektrifikované železniční trati a trakčního vedení je nutno postupovat dle TNŽ 34 3109 (zejména čl. 6.4.5.6. 6.4.5.6 Vzdálenost mezi živými částmi trakčního vedení a kteroukoli částí pojezdných jeřábů, transportérů, jiných zdvihovacích mechanizačních zařízení, domíchávačů betonu umístěných na železničních vozidlech atd., vodičů nespojených s kolejnicí, musí být v klidu i při práci minimálně 2 m). Pokud nebude možné dodržet stanovené vzdálenosti při práci osob, manipulaci s náklady a práci mechanismů od živých částí trakčního vedení, je nutné provést napěťovou výluku trakčního vedení.
- Při realizaci prací nesmí dojít k ohrožení ani k omezení železničního provozu, k dotčení průjezdného průřezu železniční trati, a to zejména činností a odstavováním stavební mechanizace v blízkosti železniční trati. Nesmí dojít k znečištění štěrkového lože zeminou.
- Dotčený pozemek SŽDC, p.č. 1799/11 bude protokolárně předán a po ukončení prací převzat za účasti Traťmistra TO Šumperk. Po realizaci prací bude pozemek SŽDC uveden do původního stavu.
- Po ukončení prací požadujeme předat na OŘ OLC dokumentaci skutečného provedení ověřené stavebníkem a to v písemné i digitální podobě včetně geodetického zaměření v souřadnicovém systému S-JTSK a výškovém systému Bpv.
- Při realizaci prací v blízkosti žel. přejezdu v žkm 45,683 je nutno vytyčit a ochránit kabelové trasy (tyto jsou ve správě Správa sdělovací a zabezpečovací techniky OŘ OLC).
- Při křížení s kabelovou trasou je nutné dodržet ČSN 73 6005 a TNŽ 34 2609. Práce v blízkosti kabelů budou prováděny ručně.

9. Budou splněny podmínky Drážního úřadu, Sekce stavební, územní odbor Olomouc uvedené ke stavbě v závazném stanovisku ze dne 21. 2. 2017, zn.: MO-SO00001/17-6/Sj/ DUCR-11004/17/Sj, a to:

- Stavba bude provedena podle projektové dokumentace předložené Drážnímu úřadu. Případné změny této dokumentace je stavebník povinen předem projednat s Drážním úřadem.
- Stavbou nesmí být nepříznivě ovlivněny drážní objekty a zařízení, zejména nesmí dojít k podmáčení tělesa dráhy a k ohrožení stability železničního mostu v km 45,667.1
- Na stavbě nesmějí být umístěna taková světla nebo barevné plochy, které by mohly vést k záměně s drážními znaky nebo mohly jinak ohrozit provoz dráhy.
- Při provádění stavby nesmí být ohrožena bezpečnost a plynulost železničního provozu. Veškeré kroky při provádění stavby v obvodu dráhy (tj. harmonogram prací, nutná ochranná opatření, případné výluky kolejí, apod.) je třeba řádně v předstihu projednat s provozovatelem dráhy.
- Po ukončení stavby požádá stavebník o vydání souhlasu k provozování stavby, který Drážní úřad vydává podle § 7 odst. 3 zákona. K žádosti o souhlas doloží stanovisko provozovatele dráhy.

10. Bude zkonultován se zástupci MO ČRS Šumperk vhodný termín a postup záchranného odlovu rybí obsádky. Záchranný odlov a transfer ryb z ohrožené oblasti vodního toku provede

pověřená MO ČRS Šumperk. V případě přerušení stavební činnosti na dobu delší než 30 dnů bude odlov a transfer ryb opakován.

11. V průběhu stavby budou realizována vhodná opatření k zamezení případné prašnosti.
12. Případné vstupy na cizí pozemky budou včas a s předstihem projednány s jejich vlastníky a uživateli.
13. Stavebník je povinen dbát, aby v průběhu stavby co nejméně rušil užívání sousedních pozemků nebo staveb a aby prováděnými pracemi nevznikly škody, kterým je možno zabránit.
14. Po ukončení stavby budou pozemky dotčené stavbou uvedeny do původního stavu.
15. Stavebník povede stavební deník, který je povinen předložit na požádání kontrolnímu orgánu.
16. Veškeré škody způsobené při realizaci stavby vodního díla budou hrazeny v souladu s ustanovením občanského a obchodního zákoníku.

III. stanovuje že dokončenou stavbu, popřípadě část stavby schopnou samostatného užívání, lze užívat jen na základě kolaudačního souhlasu nebo kolaudačního rozhodnutí (§ 122 stavebního zákona)

Žádost o vydání kolaudačního souhlasu stavebník podá na formuláři př. č. 14 vyhlášky č. 183/2018 Sb., o náležitostech rozhodnutí a dalších opatření vodoprávního úřadu a o dokladech předkládaných vodoprávnímu úřadu. **K žádosti připojí tyto přílohy:**

1. Dokumentaci geodetické části skutečného provedení stavby u staveb technické infrastruktury (u podzemních sítí technického vybavení ještě před jejich zakrytím), včetně polohopisných souřadnic X,Y v systému JTSK a soupis zastavěných pozemků potvrzený oprávněným geodetem.
2. Popis a zdůvodnění provedených odchylek od stavebního povolení, projektové dokumentace, popřípadě od povolení změny stavby před dokončením potvrzený projektantem stavby
3. Dokumentaci skutečného provedení stavby (došlo-li k odchylkám proti stavebnímu povolení nebo ověřené projektové dokumentaci) ve dvou vyhotoveních; není-li stavebním úřadem obecní úřad v místě stavby, ve třech vyhotoveních; pokud stavebník není vlastníkem stavby, připojí se jedno další vyhotovení projektové dokumentace. Jde-li o stavbu technické infrastruktury, předloží se dokumentace skutečného provedení stavby vždy.
4. Závazné stanovisko /stanovisko/ orgánu ochrany přírody OŽP MěÚ Šumperk, Drážního úřadu a Povodí Moravy, s.p. k užívání stavby
5. Sdělení vodoprávního úřadu, že nepodstatné odchylky projedná při vydání kolaudačního souhlasu nebo kolaudačního rozhodnutí.
6. Zápis o odevzdání a převzetí stavby, pokud byl pořízen
7. Doklady prokazující shodu vlastností použitých výrobků s požadavky na stavby (§ 156 stavebního zákona)
8. Doklad, že se nový vlastník stavby stal právním nástupcem původního stavebníka, došlo-li v průběhu výstavby ke změně stavebníka
9. Plnou moc žadatele pro jeho zástupce s uvedením rozsahu úkonů

IV. zařazuje

podle ust. § 61 odst. 5 vodního zákona stavbu ochranné hráze do IV. Kategorie z hlediska technickobezpečnostního dohledu, a to v souladu s doloženým posudkem zpracovaným odborně způsobilou osobou - VODNÍ DÍLA – TBD a.s., Hyberská 1617/40, 110 00 Praha 1 v 05/2019.

Vodoprávní úřad v souladu s ustanovením § 61 odst. 5 vodního zákona stanovuje povinnost pro stavebníka zajistit na stavbě technickobezpečnostní dohled v rozsahu a četnosti stanoveném vyhláškou č. 471/2001 Sb., o technickobezpečnostním dohledu nad vodními díly, ve znění pozdějších předpisů.

V. ukládá stavebníkovi povinnost

oznámit vodoprávnímu úřadu minimálně 5 dní před započítím stavebních prací termín zahájení stavby a zhotovitele stavby (název stavebního podnikatele, sídlo, IČO).

VI. stanovuje

v souladu s ustanovením § 18c odst. 2 písm. c) vyhlášky č. 503/2006 Sb., o podrobnější úpravě územního rozhodování, územního opatření a stavebního řádu ve znění vyhl. č. 63/2013 Sb. termín pro dokončení stavby do 12/2021.

Odůvodnění

Žadatel – Město Šumperk, se sídlem nám. Míru 1, Šumperk, PSČ: 787 01 IČ: 00303461, v zastoupení vedoucího odboru strategického rozvoje ÚP a investic MěÚ Šumperk, Ing. Pavla Volfa, Jesenická 31, 787 01 Šumperk, podal dne 29. 3. 2019 u Městského úřadu Šumperk, odboru životního prostředí návrh na vydání stavebního povolení podle § 15 odst. 1 zákona č. 254/2001 Sb., o vodách a o změně některých zákonů (vodní zákon), v platném znění a podle § 115 zákona č. 183/2006 Sb., o územním plánování a stavebním řádu (stavební zákon), ve znění pozdějších předpisů, na stavbu vodního díla: „Průmyslová zóna IV – Šumperk – Protipovodňová opatření“.

Dnem doručení žádosti bylo zahájeno vodoprávní řízení. Vzhledem k tomu, že podání neobsahovalo všechny potřebné náležitosti k posouzení dané věci, vodoprávní úřad vyzval žadatele k jeho doplnění a současně usnesením č.j.: MUSEP 34737/2019 ze dne 8. 4. 2019 vodoprávní řízení přerušil. Doplnění žádosti bylo provedeno dne 29.5 2019.

Žádost byla doložena těmito doklady, a to:

- Pověřením k zastupování Města Šumperk udělené Ing. Pavlu Volfovi v 05/2017
- Plnou mocí k zastupování spol. BM LAND ČESKO s.r.o., Tůrkova 1272/7, Chodov, 149 00 Praha udělenou p.Mgr.D. Siwehovi, bytem Třinec, Oldřichovice 53 ze dne 18. 12. 2018
- Územním rozhodnutím ze dne 1. 10. 2018, č. j. MUSEP 98289/2018, vydal MěÚ Šumperk, Odbor výstavby
- Souhlasem podle § 15 odst. 2 stavebního zákona ze dne 8.3.2019, č. j. MUSEP 24759/2019, vydal MěÚ Šumperk, Odbor výstavby
- Projektovou dokumentací stavby- 2 paré
- Posudkem zpracovaným odborně způsobilou osobou - VODNÍ DÍLA – TBD a.s., Hyberská 1617/40, 110 00 Praha 1 v 05/2019
- Závěrečnou zprávou inženýrsko geologického průzkumu z 02/2018,zpracovatel: Ing. T. Hetmánek
- Vyjádřením orgánu ochrany přírody a ochrany zemědělského půdního fondu MěÚ Šumperk, OŽP pod č. j. MUSEP 56718/2019 ze dne 28. 5. 2019 - podmínka
- Souhrnným stanoviskem MěÚ Šumperk, OŽP pod č. j. MUSEP 36741/2019 ze dne 23. 5. 2019 –
- Souhlasem orgánu ochrany zemědělského půdního fondu MěÚ Šumperk, OŽP č. j. MUSEP 91207/S-153/2017 ze dne 26. 9. 2017 k trvalému odnětí pozemku ze ZPF + změnou závazného stanoviska č.j.: MUSEP 30582/2018 ze dne 22. 3. 2018 - podmínky (jsou zapracovány v územním rozhodnutí)

- Závazným stanoviskem orgánu ochrany přírody a krajiny MěÚ Šumperk, OŽP č. j. MUSP 55122/2017 ze dne 27. 6. 2017 - podmínky
- Rozhodnutím orgánu ochrany přírody a krajiny MěÚ Šumperk, OŽP č. j.: MUSP 22048/2018 ze dne 28. 2. 2018 (povolení ke kácení dřevin a uložení náhradní výsadby)
- Stanoviskem MěÚ Šumperk, Odboru dopravy ze dne 30.5.2018, č.j.: MUSP 32168/2018 - nemá ke stavbě zásadních připomínek
- Vyjádřením spol. CETIN a.s. Olšanská 6, Praha ze dne 4.10.2018, č. j. 732313/17 - ve vyznačeném území se nachází síť elektronických komunikací společnosti nebo její ochranné pásmo (dle zvážení vodoprávního úřadu nebudou tyto sítě ani jejich OP stavbou přímo dotčena)
- Vyjádřením ČEZ Distribuce, a.s pod zn. 0101036747 ze dne 3. 1. 2019 - v zájmovém území se nenachází energetické zařízení v majetku společnosti
- Vyjádřením Telco Pro Services, a.s pod zn. 0200848992 ze dne 3. 1. 2019 - v zájmovém území se nenachází komunikační zařízení v majetku společnosti
- Vyjádřením ČEZ Energo, s.r.o. pod zn. 0000223013/01166 ze dne 4. 10. 2017 - v zájmovém území se nenacházejí žádné inženýrské sítě ani zařízení v majetku společnosti
- Vyjádřením Vodafone Czech Republic, a.s. pod zn. 190103-0937104664 ze dne 3. 1. 2019 - v zájmovém území se nenachází žádné podzemní ani nadzemní vedení v majetku společnosti
- Vyjádřením T-Mobile Czech Republic, a.s. pod zn. E00196/19 ze dne 3. 1. 2019 - v zájmovém území nedojde ke kolizi s technickou infrastrukturou společnosti
- Vyjádřením spol. GasNet, s.r.o. Plynářská 1, Brno zastoupené spol. GridServices, s.r.o. ze dne 23. 4. 2018, zn. 5001710010 - v zájmovém území stavby se nenachází provozovaná plynářská zařízení ani plynovodní přípojky ve vlastnictví či správě společnosti
- Vyjádřením UPC Česká republika, s.r.o. , Praha v zastoupení spol. InfoTel, spol. s r.o., Brno - v prostoru stavby se nenachází žádné VVKs ve vlastnictví společnosti
- Vyjádřením Českých Radiokomunikací, a.s. ze dne 3. 1. 2019, zn.: UPTS/OS/209249/2019 - nedojde ke styku s žádným vedením v naší zprávě
- Vyjádřením AQUA, a.s. - v dané lokalitě není žádné kabelové vedení
- Vyjádřením SELECT SYSTEM s.r.o., Šumperk ze dne 5. 10. 2017, zn.: 0000223013 - nedojde k dotčení
- Vyjádřením TWIGNet Europe, SE ze dne 7. 3. 2018 - nedojde ke střetu s podzemním komunikačním vedením
- Vyjádřením SATEZY, a.s. ze dne 4.10.2017, zn.: 0000223013/0000113742 - nedojde k dotčení sítí ve správě společnosti
- Stanoviskem Povodí Moravy s.p. zn. PM062296/2017-203/Mi ze dne 19.12.2017 a stanoviskem s.p. zn. PM-16778/2019/5203/Mi ze dne 22.5.2019 - podmínky (byly zapracovány pouze podmínky, které se týkají povolované stavby)
- Vyjádřením ŠPVs, a.s. ze dne 10. 1. 2019, zn.: 004/01/2019 - nedojde ke styku se zařízením v naší správě
- Vyjádřením ČD-Telematika, a.s. Praha ze dne 24. 10. 2017, č.j.:1201716360 - nedojde ke styku se sítí elektronických komunikací
- Souhrnným stanoviskem SŽDC, s.o. , Oblastní ředitelství Olomouc ze dne 16. 11. 2017, zn.: 44-1/2017/OPD - podmínky
- Závazným stanoviskem Drážního úřadu, Sekce stavební, územní odbor Olomouc ze dne 21. 2. 2017, zn.: MO-SO00001/17-6/Sj/ DUCR-11004/17/Sj
- Smlouvou o nájmu pozemku č. 6338000618 / VS 6338000618 uzavřenou mezi SŽDC, s.o. se sídlem Praha a Městem Šumperk z 05/2018
- Souhlasy vlastníků pozemků dotčených stavbou s navrhovaným stavebním záměrem (BM LAND ČESKO s.r.o., Türkova 1272/7, Chodov, 149 00 Praha; SŽDC, s.o. se sídlem Praha)
- Smlouvou o právu provést stavbu uzavřenou mezi BM LAND ČESKO s.r.o., Türkova 1272/7, Chodov, 149 00 Praha a Městem Šumperk z 06/2017
- Vyjádřením Archeologického ústavu AV ČR, Brno,v.v.i. ze dne 9. 2. 2017, zn.: ARUB/5902/16
- Vyjádřením ČRS územní svaz pro Severní Moravu a Slezsko ze dne 30. 11. 2016, zn.: 2554/16

-Rozhodnutím Krajského úřadu Olomouckého kraje, OŽPaZ ze dne 2. 1. 2017, č.j.: KUOK 123033/2016 – povolení výjimky dle § 56 odst.1 zákona č 114/1992 Sb., o ochraně přírody a krajiny, v platném znění ze zákazů pro zvláště chráněný druh živočicha, bobra evropského
-Souhlasem spol. Bludovská a.s. ze dne 23. 8. 2017 s odběrem a rozproštěním ornice v rámci stavby

Vodoprávní úřad si ověřil doklady prokazující vlastnické právo dálkovým přístupem v katastru nemovitostí.

Dnem doručení žádosti bylo zahájeno vodoprávní řízení. Po prostudování předložené dokumentace a výše uvedených dokladů odbor životního prostředí Městského úřadu Šumperk jako věcně a místně příslušný vodoprávní úřad oznámil přípisem č.j.: MUSP 61343/2019 ze dne 7. 6. 2019 zahájení vodoprávního řízení. Vodoprávní úřad upustil od ústního jednání a místního šetření. V souladu s ustanovením § 115 odst. 8 vodního zákona a § 112 odst. 2 stavebního zákona upozornil dotčené orgány, že mohou uplatnit závazná stanoviska a účastníci řízení své námítky, popřípadě důkazy k projednávané věci nejpozději do 10 ti dnů ode dne obdržení tohoto přípisu. K později uplatněným závazným stanoviskům, námítkám, popřípadě důkazům nebude přihlédnuto.

Dále byli účastníci řízení poučeni, že mohou uplatnit námítky proti projektové dokumentaci, způsobu provádění a užívání stavby nebo požadavkům dotčených orgánů, pokud je jimi přímo dotčeno jeho vlastnické právo nebo právo založené smlouvou provést stavbu nebo opatření nebo právo odpovídající věcnému břemenu k pozemku nebo stavbě. Osoba, která je účastníkem řízení podle zvláštního právního předpisu, může ve stavebním řízení uplatňovat námítky pouze v rozsahu, v jakém je projednávaným záměrem dotčen veřejný záměr, jehož ochranou se podle zvláštního právního předpisu zabývá. Účastník řízení ve svých námítkách uvede skutečnosti, které zakládají jeho postavení jako účastníka řízení, a důvody podání námitek; k námítkám, které překračují rozsah uvedený ve větě první, se nepřihlíží.

K námítkám účastníků řízení, které byly nebo mohly být uplatněny při územním řízení, při pořizování územně plánovací dokumentace nebo při vydání územního opatření o stavební uzávěře anebo územního opatření o asanaci území, se nepřihlíží.

Vodoprávní úřad posoudil okruh účastníků řízení a stanovil, že v daném případě dle ustanovení § 109 písm. a), c) a e) stavebního zákona je účastníkem stavebního řízení:

- a) stavebník, tj. Město Šumperk, se sídlem nám.Míru 1, Šumperk, PSČ: 787 01, v zastoupení vedoucího odboru strategického rozvoje ÚP a investic MěÚ Šumperk, Ing.Pavla Volfa, Jesenická 31, 787 01 Šumperk
- c) vlastník pozemku, na kterém má být stavba prováděna, není-li stavebníkem, může-li být jeho vlastnické právo k pozemku prováděním stavby přímo dotčeno, tj. ČR, Správa železniční dopravní cesty, s.o., Dlážděná 1003/7, Nové Město, 110 00 Praha 1; BM LAND ČESKO s.r.o., Türkova 1272/7, Chodov, 149 00 Praha 4
- e) vlastník sousedního pozemku nebo stavby na něm, může-li být jeho vlastnické právo prováděním stavby přímo dotčeno, tj. Město Šumperk, se sídlem nám.Míru 1, Šumperk, PSČ: 787 01; CBA NUGET s.r.o., Průmyslová 5, 787 01 Šumperk; BM LAND ČESKO s.r.o., Türkova 1272/7, Chodov, 149 00 Praha 4; Roman Mazák, 8. května 60, 789 61 Bludov

Dle ust. § 112 odst. 1 stavebního zákona „podle § 27 odst. 1 správního řádu jsou vždy účastníci řízení podle § 109 písm. a) až d)“.

Vodoprávní úřad postupoval a rozhodoval na základě všech platných zákonných předpisů k předmětné věci se vztahující, a to:

Podle ust. § 15 vodního zákona k provedení vodních děl je třeba povolení vodoprávního úřadu. Povolení k provedení vodního díla, které má sloužit k nakládání s vodami povolovanému podle

§ 8, může být vydáno jen v případě, že je povoleno odpovídající nakládání s vodami nebo se nakládání s vodami povoluje současně s povolením k provedení vodního díla (§ 9 odst. 5).

Podle ust. § 115 odst. 1 vodního zákona: „Pokud tento zákon nestanoví jinak, postupují vodoprávní úřady při řízení o věcech upravených vodním zákonem podle stavebního zákona, jde-li o rozhodování týkajících se vodních děl a vodohospodářských úprav“.

Jelikož se jedná o situaci, kdy povolení k nakládání s vodami se u povolovaného vodního díla nevydává, vedl vodoprávní úřad pouze řízení o povolení stavby vodního díla.

Důvody, proč správní úřad rozhodl tak, jak je uvedeno ve výrokové části rozhodnutí:

Vodoprávní úřad v řízení o povolení stavby přezkoumal žádost o vydání stavebního povolení z hledisek uvedených v ust. § 111 stavebního zákona a shledal, že předložená projektová dokumentace je zpracována oprávněnou osobou v souladu s územním rozhodnutím, je úplná a přehledná, je v souladu s požadavky stavebního zákona a jeho prováděcích předpisů, zejména s obecnými požadavky na výstavbu, ke stavbě je zajištěn příjezd, požadavky uplatněné dotčenými orgány ke stavebnímu řízení jsou projektem zohledněny, případně budou respektovány v průběhu stavby a že provedením stavby nejsou ohroženy veřejné zájmy ani nepřiměřeně omezena či ohrožena práva a oprávněné zájmy účastníků řízení.

Stavba nebude mít negativní dopad na sousední pozemky. Stavba má protipovodňový charakter, kdy její realizací dojde k ochraně okolí před zvýšenými průtoky na Bratrušovském potoce. Odtokové poměry v území nebudou stavbou zhoršeny, zůstane zachován stávající stav.

Stavba je navržena tak, aby byl co nejvíce zachován přirozený ráz krajiny. Revitalizací části toku dojde ke zlepšení jeho ekologické funkce, obnovení přírodě blízkého charakteru koryta toku a části jeho nivy.

Z hlediska zájmů daných platným Národním plánem Dunaje a Plánem dílčího povodí Moravy (ust. § 24 až 26 vodního zákona) je uvedený záměr možný, protože lze předpokládat, že záměrem nedojde ke zhoršení chemického stavu a ekologického stavu/potenciálu dotčených vodních útvarů povrchových vod a chemického stavu a kvantitativního stavu útvarů podzemních vod, a že nebude znemožněno dosažení jejich dobrého stavu/potenciálu.

Z hlediska zájmů daných Plánem pro zvládání povodňových rizik v povodí Dunaje je uvedený záměr možný.

Lze předpokládat, že uvedený záměr vzhledem ke svému charakteru, velikosti a dopadu nebude mít vliv na stav vodního útvaru.

Vypořádání s návrhy a námitkami účastníků:

- Účastníci neuplatnili návrhy a námítky.

Vypořádání s vyjádřeními účastníků k podkladům rozhodnutí:

- Účastníci se k podkladům rozhodnutí nevyjádřili.

Vodoprávní úřad v provedeném řízení přezkoumal předloženou žádost z hledisek uvedených v ustanoveních vodního zákona a stavebního zákona, projednal ji s účastníky řízení a s dotčenými správními úřady a zjistil, že jejím uskutečněním nebo užíváním nejsou ohroženy zájmy chráněné zákony a zvláštními předpisy. Při přezkoumání žádosti, projednání věci s účastníky řízení a na základě shromážděných právně významných skutečností nebyly shledány důvody bránící povolení. Vodoprávní úřad proto rozhodl tak, jak je uvedeno ve výroku rozhodnutí, za použití ustanovení právních předpisů ve výroku uvedených.

Poučení účastníků

Proti tomuto rozhodnutí může každý účastník řízení podat podle § 81 a následujících správního řádu odvolání, ve kterém se uvede, v jakém rozsahu se rozhodnutí napadá a dále namítaný rozpor s právními předpisy nebo nesprávnost rozhodnutí nebo řízení, jež mu předcházelo, ve lhůtě

15 dnů ode dne jeho oznámení ke Krajskému úřadu Olomouckého kraje a to podáním učiněným u odboru životního prostředí Městského úřadu Šumperk. Odvolání se podává s potřebným počtem stejnopisů tak, aby jeden stejnopis zůstal správnímu orgánu a aby každý účastník dostal jeden stejnopis. Nepodá-li účastník potřebný počet stejnopisů, vyhotoví je správní orgán na náklady účastníka. Podané odvolání má v souladu s ustanovením § 85 odst. 1 správního řádu odkladný účinek. Odvolání jen proti odůvodnění rozhodnutí je nepřipustné.

otisk úředního razítka



Ing. Alena Turková
vedoucí oddělení
oprávněná úřední osoba



Poučení:

- Stavba nesmí být zahájena, pokud toto rozhodnutí nenabude právní moci.
- Stavební povolení pozbývá platnosti, jestliže stavba nebyla zahájena do 2 let ode dne, kdy toto rozhodnutí nabylo právní moci.
- Stavebník je dle § 22 zákona č. 20/1987 Sb., o státní památkové péči, v platném znění povinen písemně ohlásit termín zahájení zemních prací již od doby přípravy stavby, nejpozději však s předstihem 30 dnů před započítím Archeologickému ústavu Akademie věd ČR, Brno, v.v.i., a umožnit jemu nebo oprávněné organizaci provedení záchranného archeologického výzkumu na dotčeném území. Výzkum je prováděn na základě dohody uzavřené mezi investorem stavby a Archeologickým ústavem AV ČR nebo oprávněnou organizací.

Příloha:

1. ověřená PD stavby /po nabytí právní moci/
2. stejnopis rozhodnutí opářený doložkou právní

Rozdělovník:

Účastníci řízení (§ 27 odst. 1 správního řádu)

Město Šumperk, se sídlem nám.Míru 1, Šumperk, PSČ: 787 01, v zastoupení vedoucího odboru strategického rozvoje ÚP a investic MěÚ Šumperk, Ing.Pavla Volfa, Jesenická 31, 787 01 Šumperk + příl.č. 1 a 2

ČR, Správa železniční dopravní cesty, s.o., Dlážděná 1003/7, Nové Město, 110 00 Praha 1

BM LAND ČESKO s.r.o., Türkova 1272/7, Chodov, 149 00 Praha 4

Účastníci řízení (§ 27 odst. 2 správního řádu)

Město Šumperk, se sídlem nám.Míru 1, Šumperk, PSČ: 787 01, v zastoupení odboru strategického rozvoje ÚP a investic MěÚ Šumperk, Jesenická 31, 787 01

CBA NUGET s.r.o., Průmyslová 5, 787 01 Šumperk

BM LAND ČESKO s.r.o., Türkova 1272/7, Chodov, 149 00 Praha 4

Roman Mazák, 8. května 60, 789 61 Bludov

DO

Krajský úřad Olomouckého kraje, OŽPaZ (oddělení ochrany přírody), Jeremenkova 40a, 779 11 Olomouc

Drážní úřad, Nerudova 1, 779 00 Olomouc

Městský úřad Šumperk, Odbor ŽP, Jesenická 31, 787 01 Šumperk

Městský úřad Šumperk, Odbor dopravy, Jesenická 31, 787 01 Šumperk

Na vědomí

Povodí Moravy, s.p. Brno, Dřevařská 11, 602 00 Brno

Domo

VYPRÁVENO DNE: 4. 7. 2019

DATUM: 8. 7. 19' PODPIS: 

**VYJÁDŘENÍ O EXISTENCI SÍTĚ ELEKTRONICKÝCH KOMUNIKACÍ
A VŠEOBECNÉ PODMÍNKY OCHRANY SÍTĚ ELEKTRONICKÝCH KOMUNIKACÍ
SPOLEČNOSTI Česká telekomunikační infrastruktura a.s.**

vydané podle § 101 zákona č. 127/2005 Sb., o elektronických komunikacích a o změně některých souvisejících zákonů (zákon o elektronických komunikacích), ve znění pozdějších předpisů a § 161 zákona č. 183/2006 Sb., o územním plánování a stavebním řádu (stavební zákon) či dle dalších příslušných právních předpisů

Číslo jednací: 732313/17

Číslo žádosti: 0117 990 233

Důvod vydání Vyjádření: Stavební řízení

Platnost tohoto Vyjádření končí dne: 4. 10. 2019.

| | | |
|----------------------|---|---------|
| Žadatel | TERRA-POZEMKOVÉ ÚPRAVY, s.r.o., kontaktní osoba: TERRA-POZEMKOVÉ ÚPRAVY, s.r.o., Nemocniční 1852/53, Šumperk, 78701 | |
| Stavebník | Město Šumperk, Náměstí míru 1, Šumperk, 78701 | |
| Název akce | Průmyslová zóna IV - Šumperk - protipovodňová opatření | |
| Zájmové území | Okres | Šumperk |
| | Obec | Šumperk |
| | Kat. území / č. parcely | Šumperk |

Žadatel shora označenou žádostí určil a vyznačil zájmové území, jakož i stanovil důvod pro vydání Vyjádření o existenci sítě elektronických komunikací a Všeobecných podmínek ochrany sítě elektronických komunikací společnosti Česká telekomunikační infrastruktura a.s. (dále jen *Vyjádření*).

Na základě určení a vyznačení zájmového území žadatelem a na základě stanovení důvodu pro vydání *Vyjádření* vydává společnost Česká telekomunikační infrastruktura a.s. následující *Vyjádření*:

Ve vyznačeném zájmovém území se nachází síť elektronických komunikací
společnosti Česká telekomunikační infrastruktura a.s. (dále jen *SEK*)
nebo její ochranné pásmo.

Existence a poloha *SEK* je zakreslena v příloženém výřezu/výřezích z účelové mapy *SEK* společnosti Česká telekomunikační infrastruktura a.s. Ochranné pásmo *SEK* je v souladu s ustanovením § 102 zákona č. 127/2005 Sb., o elektronických komunikacích a o změně některých souvisejících zákonů stanoveno rozsahem 1 m po stranách krajního vedení *SEK* a není v příloženém výřezu/výřezích z účelové mapy *SEK* společnosti Česká telekomunikační infrastruktura a.s. vyznačeno (dále jen *Ochranné pásmo*).

(1) *Vyjádření* je platné pouze pro zájmové území určené a vyznačené žadatelem, jakož i pro důvod vydání *Vyjádření* stanovený žadatelem v žádosti.

Číslo jednací: 732313/17

Číslo žádosti: 0117 990 233

Vyjádření pozbývá platnosti uplynutím doby platnosti v tomto *Vyjádření* uvedené, změnou rozsahu zájmového území či změnou důvodu vydání *Vyjádření* uvedeného v žádosti, nesplněním povinností stavebníka dle bodu (3) tohoto *Vyjádření*, a nebo pokud se žadatel či stavebník bezprostředně před zahájením realizace stavby ve vyznačeném zájmovém území prokazatelně neujistí u společnosti *Česká telekomunikační infrastruktura a.s.* o tom, zda toto *Vyjádření* v době bezprostředně předcházející zahájení realizace stavby ve vyznačeném zájmovém území stále odpovídá skutečnosti, to vše v závislosti na tom, která ze skutečností rozhodná pro pozbytí platnosti tohoto *Vyjádření* nastane nejdříve.

(2) Podmínky ochrany *SEK* jsou stanoveny v tomto *Vyjádření* a ve Všeobecných podmínkách ochrany *SEK* společnosti *Česká telekomunikační infrastruktura a.s.*, které jsou nedílnou součástí tohoto *Vyjádření*. Stavebník, nebo jím pověřená třetí osoba, je povinen řídit se těmito Všeobecnými podmínkami ochrany *SEK* společnosti *Česká telekomunikační infrastruktura a.s.*

(3) Stavebník, nebo jím pověřená třetí osoba, je povinen **pouze pro případ, že**

a) existence a poloha *SEK*, jež je zakreslena v přiloženém výřezu/výřezech z účelové mapy *SEK* společnosti *Česká telekomunikační infrastruktura a.s.* a nebo

b) toto *Vyjádření*, včetně Všeobecných podmínek ochrany *SEK*

nepředstavuje dostatečnou informaci pro záměr, pro který podal shora označenou žádost nebo pro zpracování projektové dokumentace stavby, která koliduje se *SEK*, nebo zasahuje do Ochranného pásma *SEK*, vyzvat písemně společnost *Česká telekomunikační infrastruktura a.s.* k upřesnění podmínek ochrany *SEK*, a to prostřednictvím zaměstnance společnosti *Česká telekomunikační infrastruktura a.s.* pověřeného ochranou sítě - Vlastimil Chmelař, e-mail: vlastimil.chmelar@cetin.cz (dále jen POS).

(4) Přeložení *SEK* zajistí její vlastník, společnost *Česká telekomunikační infrastruktura a.s.* Stavebník, který vyvolal překládku *SEK* je dle ustanovení § 104 odst. 17 zákona č. 127/2005 Sb., o elektronických komunikacích a o změně některých souvisejících zákonů povinen uhradit společnosti *Česká telekomunikační infrastruktura a.s.* veškeré náklady na nezbytné úpravy dotčeného úseku *SEK*, a to na úrovni stávajícího technického řešení.

(5) Pro účely přeložení *SEK* dle bodu (3) tohoto *Vyjádření* je stavebník povinen uzavřít se společností *Česká telekomunikační infrastruktura a.s.* Smlouvu o realizaci překládky *SEK*.

(6) Společnost *Česká telekomunikační infrastruktura a.s.* prohlašuje, že žadateli byly pro jím určené a vyznačené zájmové území poskytnuty veškeré, ke dni podání shora označené žádosti, dostupné informace o *SEK*.

(7) Žadateli převzetím tohoto *Vyjádření* vzniká povinnost poskytnuté informace a data užít pouze k účelu, pro který mu byla tato poskytnuta. Žadatel není oprávněn poskytnuté informace a data rozmnožovat, rozšiřovat, pronajímat, půjčovat či jinak užívat bez souhlasu společnosti *Česká telekomunikační infrastruktura a.s.* V případě porušení těchto povinností vznikne žadateli odpovědnost vyplývající z platných právních předpisů, zejména předpisů práva autorského.

V případě dotazů k *Vyjádření* lze kontaktovat společnost *Česká telekomunikační infrastruktura a.s.* na asistenční lince 238 461 111.

Přílohami *Vyjádření* jsou:

- Všeobecné podmínky ochrany *SEK* společnosti *Česká telekomunikační infrastruktura a.s.*
- Situační výkres (obsahuje zájmové území určené a vyznačené žadatelem a výřezy účelové mapy *SEK*)
- Informace k vytyčení *SEK*

Číslo jednací: 732313/17

Číslo žádosti: 0117 990 233

Vyjádření vydala společnost *Česká telekomunikační infrastruktura a.s.* dne: 4. 10. 2017.


Česká telekomunikační infrastruktura a.s.
Olšanská 2681/6
130 00 Praha 3
DIČ: CZ04084063


Všeobecné podmínky ochrany *SEK* společnosti *Česká telekomunikační infrastruktura a.s.*

I. Obecná ustanovení

1. Stavebník, nebo jím pověřená třetí osoba, je povinen při provádění jakýchkoliv činností, zejména stavebních nebo jiných prací, při odstraňování havárií a projektování staveb, řídit se platnými právními předpisy, technickými a odbornými normami (včetně doporučených), správnou praxí v oboru stavebnictví a technologickými postupy a učinit veškerá opatření nezbytná k tomu, aby nedošlo k poškození nebo ohrožení sítě elektronických komunikací ve vlastnictví společnosti *Česká telekomunikační infrastruktura a.s.* a je výslovně srozuměn s tím, že *SEK* jsou součástí veřejné komunikační sítě, jsou zajišťovány ve veřejném zájmu a jsou chráněny právními předpisy.
2. Při jakékoliv činnosti v blízkosti vedení *SEK* je stavebník, nebo jím pověřená třetí osoba, povinen respektovat ochranné pásmo *SEK* tak, aby nedošlo k poškození nebo zamezení přístupu k *SEK*. Při křížení nebo souběhu činností se *SEK* je povinen řídit se platnými právními předpisy, technickými a odbornými normami (včetně doporučených), správnou praxí v oboru stavebnictví a technologickými postupy. Při jakékoliv činnosti ve vzdálenosti menší než 1 m od krajního vedení vyznačené trasy podzemního vedení *SEK* (dále jen *PVSEK*) nesmí používat mechanizačních prostředků a nevhodného nářadí.
3. Pro případ porušení kterékoliv z povinností stavebníka, nebo jím pověřené třetí osoby, založené Všeobecnými podmínkami ochrany *SEK* společnosti *Česká telekomunikační infrastruktura a.s.* je stavebník, nebo jím pověřená třetí osoba, odpovědný za veškeré náklady a škody, které společnosti *Česká telekomunikační infrastruktura a.s.* vzniknou porušením jeho povinností.
4. V případě, že budou zemní práce zahájeny po uplynutí doby platnosti tohoto *Vyjádření*, nelze toto *Vyjádření* použít jako podklad pro vytyčení a je třeba požádat o vydání nového *Vyjádření*.
5. Bude-li žadatel na společnosti *Česká telekomunikační infrastruktura a.s.* požadovat, aby se jako účastník správního řízení, pro jehož účely bylo toto *Vyjádření* vydáno, vzdala práva na odvolání proti rozhodnutí vydanému ve správním řízení, pro jehož účely bylo toto *Vyjádření* vydáno, je povinen kontaktovat *POS*.

II. Součinnost stavebníka při činnostech v blízkosti *SEK*

1. Započetí činnosti je stavebník, nebo jím pověřená třetí osoba, povinen oznámit *POS*. Oznámení bude obsahovat číslo *Vyjádření*, k němuž se vztahují tyto podmínky.
2. Před započatím zemních prací či jakékoliv jiné činnosti je stavebník, nebo jím pověřená třetí osoba, povinen zajistit vyznačení tras *PVSEK* na terénu dle polohopisné dokumentace. S vyznačenou trasou *PVSEK* prokazatelně seznámí všechny osoby, které budou a nebo by mohly činnosti provádět.
3. Stavebník, nebo jím pověřená třetí osoba, je povinen upozornit jakoukoliv třetí osobu, jež bude provádět zemní práce, aby zjistila nebo ověřila stranovou a hloubkovou polohu *PVSEK* příčnými sondami, a je srozuměn s tím, že možná odchylka uložení středu trasy *PVSEK*, stranová i hloubková, činí + - 30 cm mezi skutečným uložením *PVSEK* a polohovými údaji ve výkresové dokumentaci.
4. Při provádění zemních prací v blízkosti *PVSEK* je stavebník, nebo jím pověřená třetí osoba, povinen postupovat tak, aby nedošlo ke změně hloubky uložení nebo prostorového uspořádání *PVSEK*. Odkryté *PVSEK* je stavebník, nebo jím pověřená třetí osoba, povinen zabezpečit proti prověšení, poškození a odcizení.
5. Při zjištění jakéhokoliv rozporu mezi údaji v projektové dokumentaci a skutečností je stavebník, nebo jím pověřená třetí osoba, povinen bez zbytečného odkladu přerušit práce a zjištění rozporu oznámit *POS*. V přerušovaných pracích lze pokračovat teprve poté, co od *POS* prokazatelně obdržel souhlas k pokračování v pracích.
6. V místech, kde *PVSEK* vystupuje ze země do budovy, rozváděče, na sloup apod. je stavebník, nebo jím pověřená třetí osoba, povinen vykonávat zemní práce se zvýšenou mírou opatrnosti s ohledem na ubývající krytí nad *PVSEK*. Výkopové práce v blízkosti sloupů nadzemního vedení *SEK* (dále jen *NVSEK*) je povinen provádět v takové vzdálenosti, aby nedošlo k narušení jejich stability, to vše za dodržení platných právních předpisů, technických a odborných norem, správné praxi v oboru stavebnictví a technologických postupů.

7. Při provádění zemních prací, u kterých nastane odkrytí *PVSEK*, stavebník, nebo jím pověřená třetí osoba před zakrytím *PVSEK* vyzve *POS* ke kontrole. Zához je stavebník oprávněn provést až poté, kdy prokazatelně obdržel souhlas *POS*.
8. Stavebník, nebo jím pověřená třetí osoba, není oprávněn manipulovat s kryty kabelových komor a vstupovat do kabelových komor bez souhlasu společnosti *Česká telekomunikační infrastruktura a.s.*
9. Stavebník, nebo jím pověřená třetí osoba, není oprávněn trasu *PVSEK* mimo vozovku přejíždět vozidly nebo stavební mechanizací, a to až do doby, než *PVSEK* řádně zabezpečí proti mechanickému poškození. Stavebník, nebo jím pověřená třetí osoba, je povinen projednat s *POS* způsob mechanické ochrany trasy *PVSEK*. Při přepravě vysokého nákladu nebo mechanizace pod trasou *NVSEK* je stavebník, nebo jím pověřená třetí osoba, povinen respektovat výšku *NVSEK* nad zemí.
10. Stavebník, nebo jím pověřená třetí osoba, není oprávněn na trase *PVSEK* (včetně ochranného pásma) jakkoliv měnit niveletu terénu, vysazovat trvalé porosty ani měnit rozsah a konstrukci zpevněných ploch (např. komunikací, parkovišť, vjezdů aj.).
11. Stavebník, nebo jím pověřená třetí osoba, je povinen manipulační a skladové plochy zřízovat v takové vzdálenosti od *NVSEK*, aby činnosti na v manipulačních a skladových plochách nemohly být vykonávány ve vzdálenost menší než 1m od *NVSEK*.
12. Stavebník, nebo jím pověřená třetí osoba, není oprávněn užívat, přemísťovat a odstraňovat technologické, ochranné a pomocné prvky *SEK*.
13. Stavebník, nebo jím pověřená třetí osoba, není oprávněn bez předchozího projednání jakkoliv manipulovat s případně odkrytými prvky *SEK*, zejména s ochrannou skříň optických spojek, optickými spojkami, technologickými rezervami či jakýmkoliv jiným zařízením *SEK*.
14. Stavebník, nebo jím pověřená třetí osoba, je povinen každé poškození či krádež *SEK* neprodleně od okamžiku zjištění takové skutečnosti, oznámit *POS* na telefonní číslo: 602 445 985 nebo v mimopracovní době na telefonní číslo 238 462 690.

III. Práce v objektech a odstraňování objektů

1. Stavebník, nebo jím pověřená třetí osoba, je povinen před zahájením jakýchkoliv prací v budovách a jiných objektech, kterými by mohl ohrozit stávající *SEK*, prokazatelně kontaktovat *POS* a zajistit u společnosti *Česká telekomunikační infrastruktura a.s.* bezpečné odpojení *SEK*.
2. Při provádění činností v budovách a jiných objektech je stavebník, nebo jím pověřená třetí osoba, povinen v souladu s právními předpisy, technickými a odbornými normami (včetně doporučených), správnou praxí v oboru stavebnictví a technologickými postupy provést mimo jiné průzkum vnějších i vnitřních vedení *SEK* na omítce i pod ní.

IV. Součinnost stavebníka při přípravě stavby

1. Pokud činností stavebníka, nebo jím pověřené třetí osoby, k níž je třeba povolení správního orgánu dle zvláštního právního předpisu, dojde k ohrožení či omezení *SEK*, je stavebník, nebo jím pověřená třetí osoba, povinen kontaktovat *POS* a předložit zakreslení *SEK* do příslušné dokumentace stavby (projektové, realizační, koordinační atp.).
2. V případě, že pro činnosti stavebníka, nebo jím pověřené třetí osoby, není třeba povolení správního orgánu dle zvláštního právního předpisu, je stavebník, nebo jím pověřená třetí osoba, povinen předložit zakreslení trasy *SEK* i s příslušnými kótami do zjednodušené dokumentace (katastrální mapa, plánec), ze které bude zcela patrná míra dotčení *SEK*.

3. Při projektování stavby, rekonstrukce či přeložky vedení a zařízení silových elektrických sítí, elektrických trakcí vlaků a tramvají, nejpozději však před zahájením správního řízení ve věci povolení stavby, rekonstrukce či přeložky vedení a zařízení silových elektrických sítí, elektrických trakcí vlaků a tramvají, je stavebník, nebo jím pověřená třetí osoba, povinen provést výpočet rušivých vlivů, zpracovat ochranná opatření a předat je *POS*.

4. Při projektování stavby, při rekonstrukci, která se nachází v ochranném pásmu radiových tras společnosti *Česká telekomunikační infrastruktura a.s.* a překračuje výšku 15 m nad zemským povrchem, a to včetně dočasných objektů zařízení staveniště (jeřáby, konstrukce, atd.), nejpozději však před zahájením správního řízení ve věci povolení takové stavby, je stavebník nebo jím pověřená třetí osoba, povinen kontaktovat *POS*. Ochranné pásmo radiových tras v šíři 50m je zakresleno do situačního výkresu. Je tvořeno dvěma podélnými pruhy o šíři 25 m po obou stranách radiového paprsku v celé jeho délce, resp. 25 m kruhem kolem vysílacího radiového zařízení.

5. Pokud se v zájmovém území stavby nachází podzemní silnoproudé vedení (NN) společnosti *Česká telekomunikační infrastruktura a.s.* je stavebník, nebo jím pověřená třetí osoba, před zahájením správního řízení ve věci povolení správního orgánu k činnosti stavebníka, nebo jím pověřené třetí osoby, nejpozději však před zahájením stavby, povinen kontaktovat *POS*.

6. Pokud by navrhované stavby (produktovody, energovody aj.) svými ochrannými pásmy zasahovaly do prostoru stávajících tras a zařízení *SEK*, či do jejich ochranných pásem, je stavebník, nebo jím pověřená třetí osoba, povinen realizovat taková opatření, aby mohla být prováděna údržba a opravy *SEK*, a to i za použití mechanizace, otevřeného plamene a podobných technologií.

V. Křížení a souběh se SEK

1. Stavebník, nebo jím pověřená třetí osoba, je povinen v místech křížení *PVSEK* se sítěmi technické infrastruktury, pozemními komunikacemi, parkovacími plochami, vjezdy atp. ukládat *PVSEK* v zákonných předpisy stanovené hloubce a chránit *PVSEK* chráničkami s přesahem minimálně 0,5 m na každou stranu od hrany křížení. Chráničku je povinen utěsnit a zamezit vnikání nečistot.

2. Stavebník nebo jím pověřená třetí osoba, je výslovně srozuměn s tím, že v případě, kdy hodlá umístit stavbu sjezdu či vjezdu, je povinen stavbu sjezdu či vjezdu umístit tak, aby metalické kabely *SEK* nebyly umístěny v hloubce menší než 0,6 m a optické nebyly umístěny v hloubce menší než 1 m.

3. Stavebník, nebo jím pověřená třetí osoba, je povinen základy (stavby, opěrné zdi, podezdívky apod.) umístit tak, aby dodržel minimální vodorovný odstup 1,5 m od krajního vedení, případně kontaktovat *POS*.

4. Stavebník, nebo jím pověřená třetí osoba, není oprávněn trasy *PVSEK* znepřístupnit (např. zabetonováním).

5. Stavebník, nebo jím pověřená třetí osoba, je při křížení a souběhu stavby nebo sítí technické infrastruktury s kabelovodem povinen zejména:

- pokud plánované stavby nebo trasy sítí technické infrastruktury budou umístěny v blízkosti kabelovodu ve vzdálenosti menší než 2 m nebo při křížení kabelovodu ve vzdálenosti menší než 0,5 m nad nebo kdekoliv pod kabelovodem, předložit *POS* zakreslení v příčných řezech,
- do příčného řezu zakreslit také profil kabelové komory v případě, kdy jsou sítě technické infrastruktury či stavby umístěny v blízkosti kabelové komory ve vzdálenosti menší než 2 m,
- neumísťovat nad trasou kabelovodu v podélném směru sítí technické infrastruktury,
- předložit *POS* vypracovaný odborný statický posudek včetně návrhu ochrany tělesa kabelovodu pod stavbou, ve vjezdu nebo pod zpevněnou plochou,
- nezakrývat vstupy do kabelových komor, a to ani dočasně,
- projednat s *POS*, nejpozději ve fázi projektové přípravy, jakékoliv výkopové práce, které by mohly být vedeny v úrovni či pod úrovní kabelovodu nebo kabelové komory a veškeré případy, kdy jsou trajektorie podvrtnů a protlaků ve vzdálenosti menší než 1,5 m od kabelovodu.

Příloha k *Vyjádření* 732313/17

Číslo žádosti: 0117 990 233

Informace k vytyčení *SEK*

V případě požadavku na vytyčení *PVSEK* společnosti *Česká telekomunikační infrastruktura a.s.* se, prosím, obraťte na společnosti uvedené níže.

Česká telekomunikační infrastruktura a.s. - středisko Morava střed

se sídlem: Olšanská 2681/6, Praha 3, PSČ 13000

IČ: 04084063

DIČ: CZ04084063

kontakt: tel: 238462078 obslužná doba po-pa 7 - 15 hod

Vegacom, a.s. - výhradní dodavatel společnosti Česká telekomunikační infrastruktura a.s.

se sídlem: Stupkova 952/18, 77900 Olomouc

IČ: 25788680

DIČ: CZ25788680

kontakt: Hurníková Hana, mobil: 725820758, e-mail: hurnikova@vegacom.cz

ELTEKO, spol. s r.o.

se sídlem: bří Jaroňků 4063, 760 01 Zlín

IČ: 46342401

DIČ:

kontakt: Pavel Hrabovský, mobil: 603 226 502, e-mail: vytycovani@seznam.cz

CLAK s.r.o.

se sídlem: Rozvadovice 66 784 01 Litovel

IČ: 63323290

DIČ: CZ63323290

kontakt: Emil Kvapil, mobil: 602428805, e-mail: kvapil.e@iol.cz

Kabelový servis spol. s r.o.

se sídlem: Kyselovská 211/82, 783 01 Olomouc

IČ: 60322268

DIČ: CZ60322268

kontakt: František Doležal, mobil: 777 777 011, e-mail: posta@kabelovyservis.cz
František Buchta, mobil: 777 777 012

Karel Horský

se sídlem: Poličská 877/36, 568 02 Svitavy - Předměstí

IČ: 01377841

DIČ:

kontakt: Karel Horský, mobil: 602 483 023, e-mail: k.horsky.sy@gmail.com

NOVOMONT s.r.o.

se sídlem: 8.května 31, 787 01 Šumperk

IČ: 25394525

DIČ: CZ25394525

kontakt: Oldřich Slavíček, mobil: 777333596, e-mail: o.slavicek@atlas.cz

Rostislav Synek

se sídlem: Komenského 538, 798 52 Konice

IČ: 48465518

DIČ:

kontakt: Rostislav Synek, mobil: 776578678, e-mail: rostislav.synek@seznam.cz

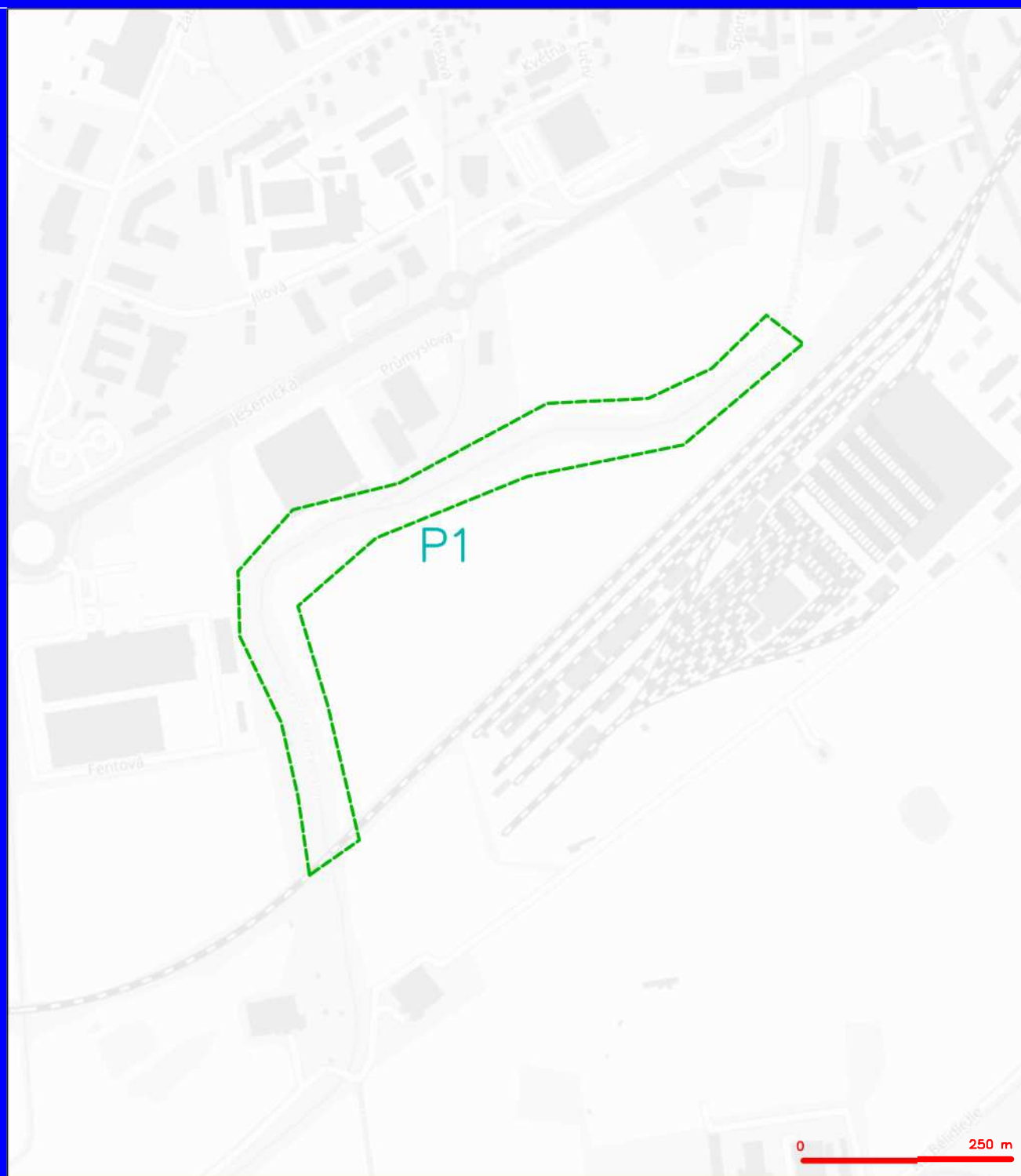
Sitel, spol. s r.o., oblast Ostrava

se sídlem: U studia 2253/28, 700 30 Ostrava-Zábřeh

IČ: 44797320

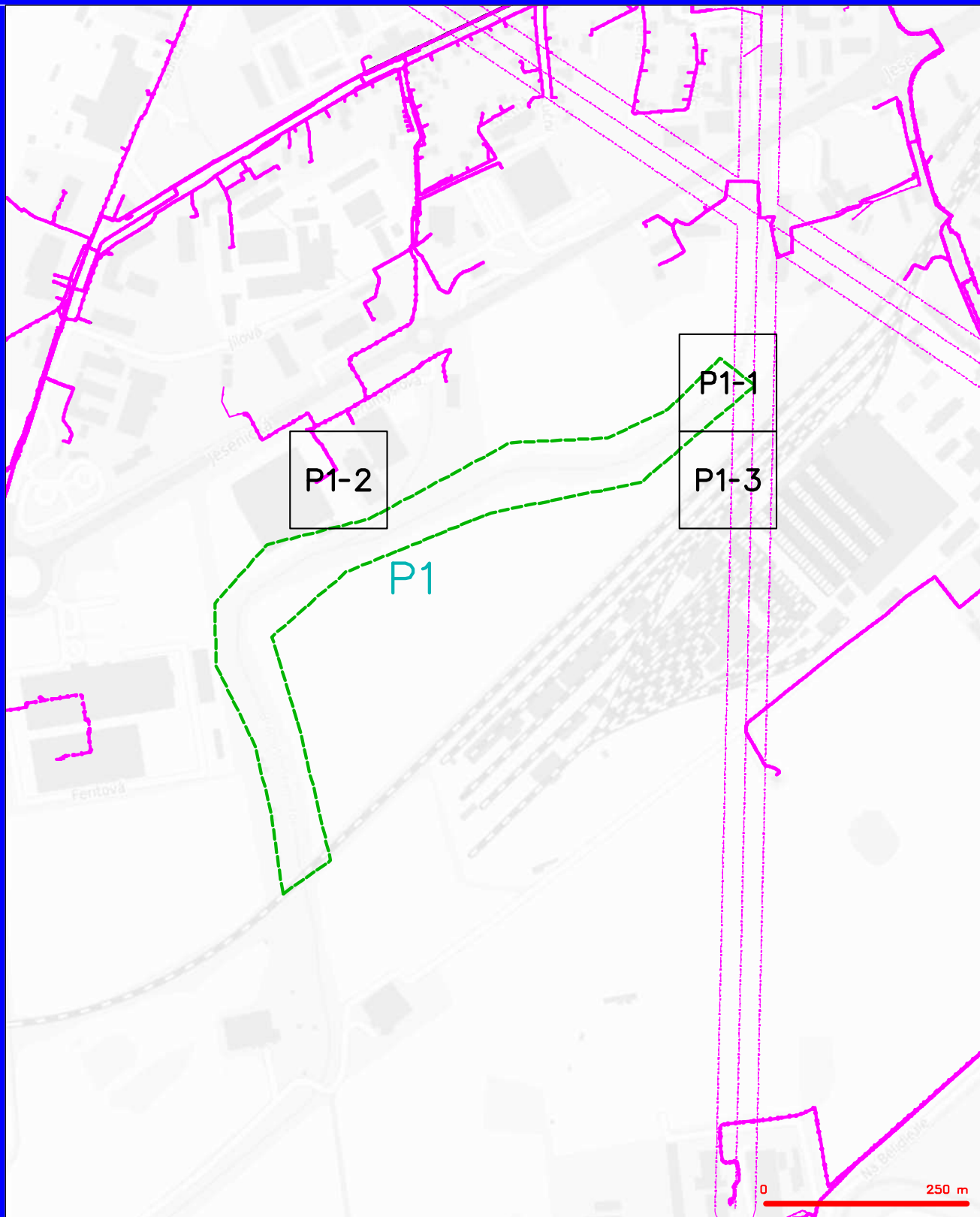
DIČ: CZ 44797320

kontakt: Ing. Jaroslav Solnický, mobil: 724 390 320, e-mail: jsolnický@sitel.cz



Česká telekomunikační infrastruktura a.s.
Olšanská 2681/6
130 00 Praha 3
DIČ: CZ04084063

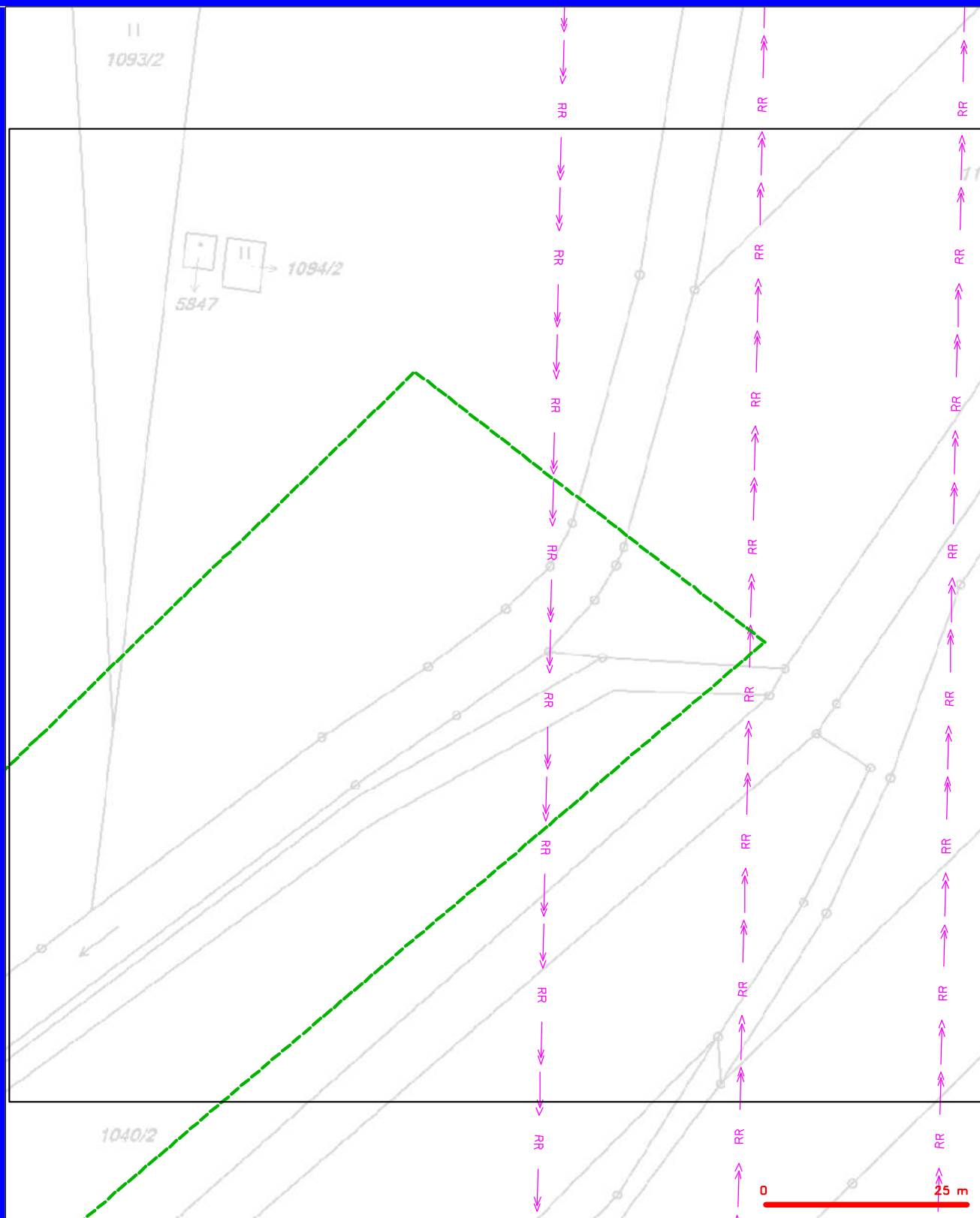
SITUAČNÍ VÝKRES - POLYGON 1



LEGENDA

| | | | |
|--|--|--|---|
| | hranice příslušného území k vyjádření | | navrhovaný průběh optického kabelu, ADSS, trubky nebo součástí optického a metalického kabelu |
| | MV přípojka, území a MV přípojení CETIN | | radarové síť, povrchové pásmo radarové sítě |
| | záměrný průběh metalického kabelu | | radarové síť |
| | záměrný průběh optického kabelu, ADSS, trubky nebo součástí optického a metalického kabelu | | navrhovaná síť |
| | navrhovaný průběh metalického kabelu | | navrhovaná síť |
| | radarové síť | | síť z MV |

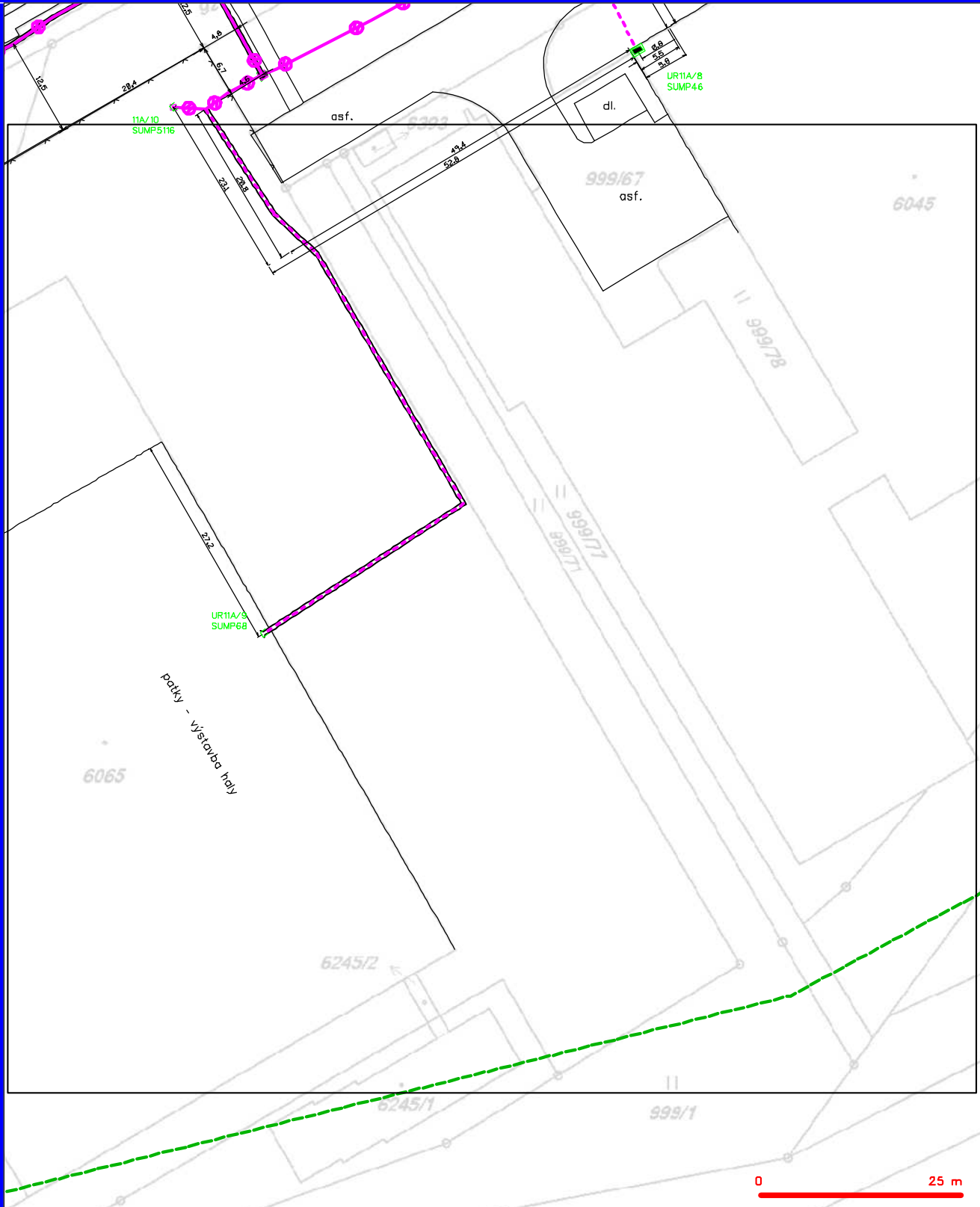
SITUAČNÍ VÝKRES - POLYGON I, list kladu P1-I



LEGENDA

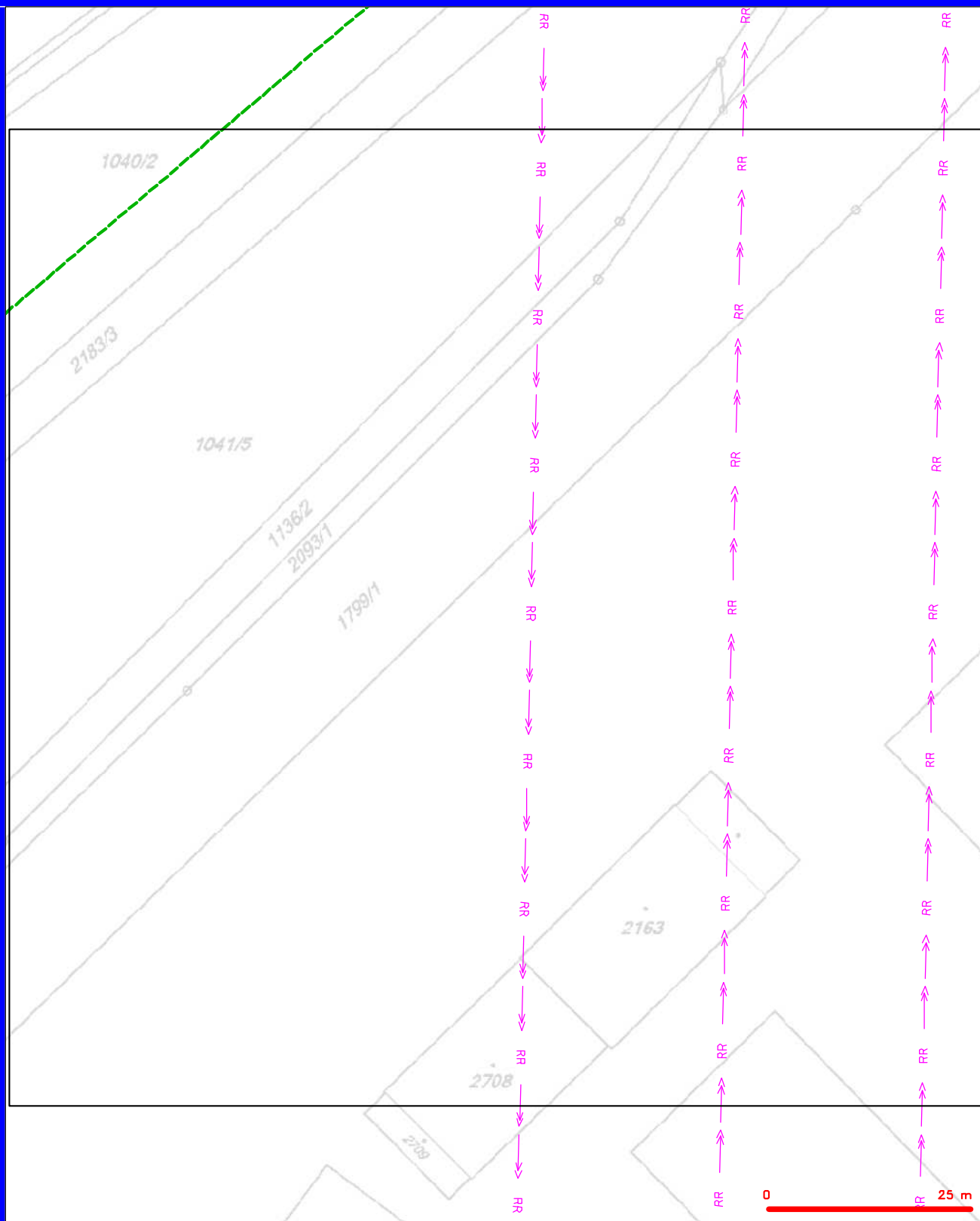
- | | | | |
|--|--|--|---|
| | hranice příhraniční území v vyjádření | | nenavrhovaný průběh optického kabelu, ADSS, trubky nebo součástí optického a metalického kabelu |
| | MV přípojka, území a MV přípojení CETIN | | radarové síť, ochranné pásmo radarové sítě |
| | záměrný průběh metalického kabelu | | radarové síť |
| | záměrný průběh optického kabelu, ADSS, trubky nebo součástí optického a metalického kabelu | | nenavrhovaná síť |
| | nenavrhovaný průběh metalického kabelu | | nenavrhovaná síť |
| | radarové síť | | nenavrhovaná síť |

SITUAČNÍ VÝKRES - POLYGON I, list kladu P1-2



LEGENDA

- | | | | |
|--|--|--|---|
| | trasa příjmového území v výhledu | | navrhovaný průběh optického kabelu, HDP, trubky nebo soustředěná optická a metalická kabelu |
| | HN přípojka, území a HN přípojka CETIN | | radové síť, osazené pásmo radové sítě |
| | záměrný průběh metalického kabelu | | radové síť, osazené pásmo radové sítě |
| | záměrný průběh optického kabelu, HDP, trubky nebo soustředěná optická a metalická kabelu | | radové síť, osazené pásmo radové sítě |
| | navrhovaný průběh metalického kabelu | | radové síť, osazené pásmo radové sítě |
| | radové síť sítí | | radové síť sítí |



D T
T -P Z MK V P V , s.r.o.

N ZN ČK
0101036747

V Z N DN
03.01.2019

Sdělení o existenci energetického zařízení společnosti ČE Distribuce, a. s., pro akci:

Průmyslová zóna IV - Šumperk - Protipovodňová opatření

Vážený zákazníku,

dovolujeme si reagovat na Vaši žádost číslo 0101036747 ze dne 03.01.2019 o sdělení o existenci energetického zařízení. Na Vámi uvedeném zájmovém území se **nenachází energetické zařízení v majetku společnosti ČE Distribuce, a. s.**

Zároveň si Vás dovoluujeme upozornit, že se v zájmovém území může nacházet energetické zařízení, které není v majetku společnosti ČE Distribuce, a. s.

Toto sdělení je platné do 03.07.2019.

V souvislosti s výše uvedeným si Vás dovoluujeme upozornit, že uvedené sdělení včetně jeho příloh představuje skutečnosti tvořící obchodní tajemství společnosti ČE Distribuce, a. s. Poskytnuté informace jsou dále také důvěrnými informacemi a obchodně cennými informacemi společnosti ČE Distribuce, a. s. Z výše uvedených důvodů si Vás proto společnost ČE Distribuce, a. s., dovoluje upozornit, že s poskytnutými informacemi je potřeba nakládat dle platných právních předpisů, v opačném případě se vystavujete postihu ve smyslu platné právní úpravy. V této souvislosti si Vás dále dovoluujeme upozornit, že požadované informace nesmí být předány, sděleny, využity, zpřístupněny, či jiným způsobem postoupeny na jakoukoli třetí osobu bez předchozího prokazatelného souhlasu společnosti ČE Distribuce, a. s. Informace o existenci sítě mohou být využity pouze pro účel, pro který byly vyžádány.

S pozdravem

ČE Distribuce, a. s.

Děčín, Děčín IV-Podmokly
Teplická 874/8
PSČ 405 02
IČ: 24729035

Přílohy

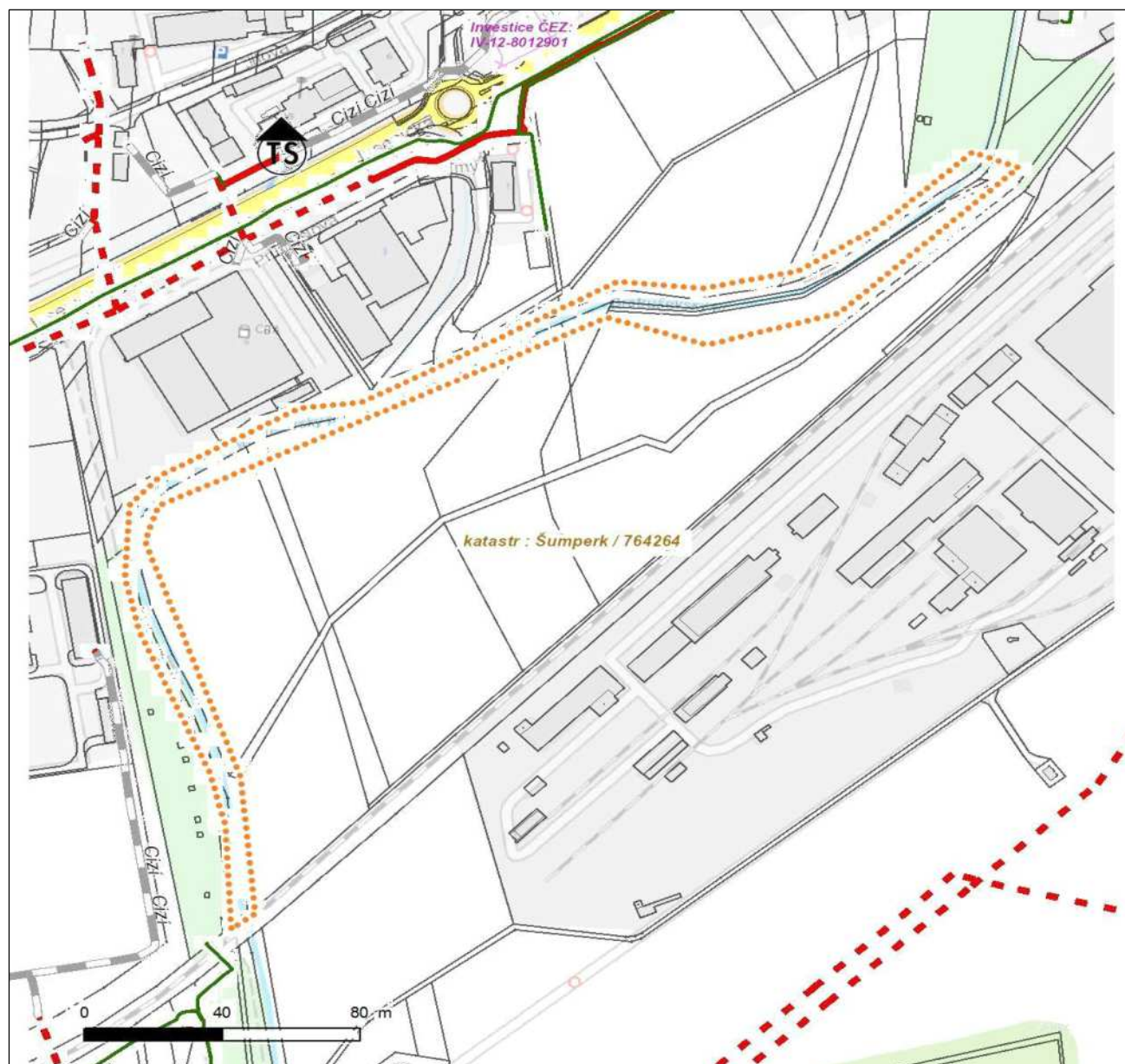
Situační výkres zájmového území



Platí pouze se sdělením číslo 0101036747.

Zakreslené polohy zařízení v příloze jsou pouze inormativní.

Situační výkres zájmového území klad mapových listů



Není-li zobrazena katastrální mapa, zadejte žádost znovu. Katastrální mapa je enerována prostřednictvím e terní MS služby, jejíž provoz nezajiš uje společnost Č Z Distribuce, a. s.

LEGENDA

| | | | |
|--|-----------------------------|--|--------------------------------------|
| | Podzemní vedení NN do 1kV | | Stanice do 52 kV - stožárová |
| | Nadzemní vedení NN do 1kV | | Stanice do 52 kV - zděná |
| | Podzemní vedení VN do 35 kV | | Transformovna (nad 52 kV) |
| | Nadzemní vedení VN do 35 kV | | Probíhající investice ČEZ Distribuce |
| | Podzemní vedení VVN 110kV | | Stanice ČEZ Distribuce ve výstavbě |
| | Nadzemní vedení VVN 110kV | | Zařízení ČEZ Distribuce ve výstavbě |
| | NN přívod odběratele | | Hranice katastrálního území |
| | Cizí energetické vedení | | |
| | Zájmové území | | |



D T
T -P Z MK V P V , s.r.o.

N ZN ČK
0200848992

V IZUJ / INK
841 842 843

V Z N DN
03.01.2019

Sdělení o existenci komunikačního vedení společnosti Telco Pro Services, a. s.

Název akce: **Průmyslová zóna IV - Šumperk - Protipovodňová opatření**

čel: **Stavební řízení**

Vážený zákazníku,
dovolujeme si reagovat na Vaši žádost číslo 0200848992 ze dne 03.01.2019, která se týkala sdělení o existenci komunikačního zařízení na Vámi určeném zájmovém území.

Dle vědomí společnosti Telco Pro Services, a. s., se na Vámi vymezeném zájmovém území:
nenachází komunikační zařízení v majetku společnosti Telco Pro Services, a. s.

Zároveň si Vás dovoluujeme upozornit, že není vyloučeno, že se ve Vámi vymezeném zájmovém území nachází jiné zařízení, které není v majetku společnosti Telco Pro Services, a. s.

Toto sdělení je platné do 03.01.2020.

V souvislosti s výše uvedeným si Vás dovoluujeme upozornit, že sdělení o existenci či neexistenci sítí představuje skutečnosti tvořící obchodní tajemství společnosti Telco Pro Services, a. s. Poskytnuté informace jsou dále také důvěrnými informacemi společnosti Telco Pro Services, a. s. Z výše uvedených důvodů si Vás proto společnost Telco Pro Services, a. s., dovoluje upozornit, že s poskytnutými informacemi je potřeba nakládat dle platných právních předpisů, v opačném případě se vystavujete postihu ve smyslu platné právní úpravy. V této souvislosti si Vás dovoluujeme rovněž upozornit, že požadované informace nesmí být předány, sděleny, využity, zpřístupněny, či jiným způsobem postoupeny na jakoukoli třetí osobu bez předchozího prokazatelného souhlasu společnosti Telco Pro Services, a. s. Informace o existenci sítí mohou být využity pouze pro účel, pro který byly vyžádány.

S pozdravem



Telco Pro Services, a. s.
Duhová 1531/3
140 00 Praha 4
IČ: 291 48 278
(16)

Jiří Cimpel

Telco Pro Services, a. s.

Přílohy

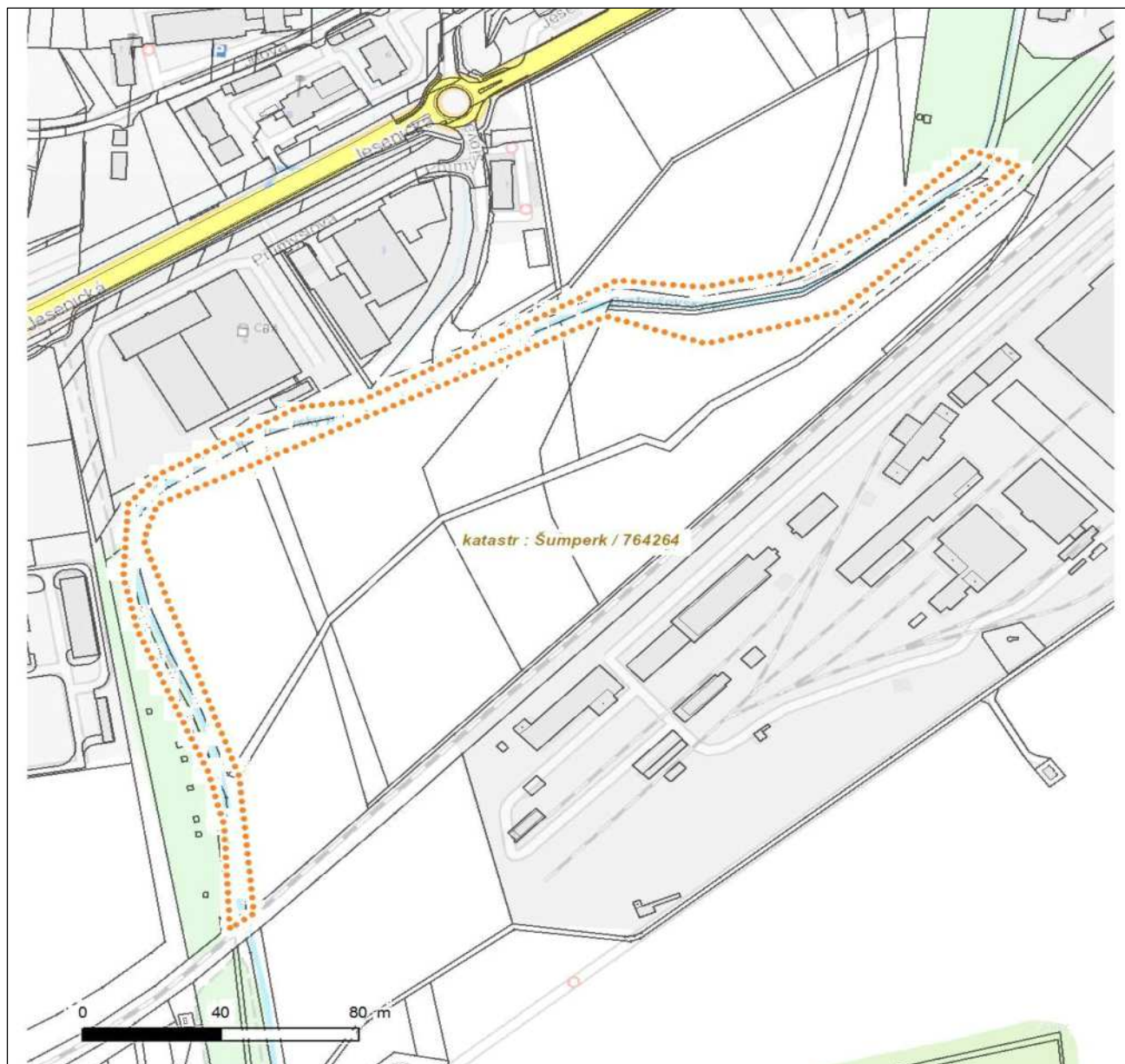
Situační výkres zájmového území



Platí pouze se sdělením číslo 0200848992.


Zakreslené polohy zařízení v příloze jsou pouze inormativní.

Situační výkres zájmového území



LEGENDA

- | | |
|---------------------------|-----------------------------|
| Nadzemní optické vedení | Radioreléový spoj vzduch |
| Podzemní optické vedení | Zájmové území |
| Nadzemní metalické vedení | Hranice katastrálního území |
| Podzemní metalické vedení | |



TERRA-POZEMKOVÉ ÚPRAVY, s.r.o.

Unzeitigová Michaela

Nemocniční 1852/53

78701 Šumperk

VÁŠ DOPIS ZNAČKY / ZE DNE

0000223013/01166/4.10.2017

NAŠE ZNAČKA

Brz/2017

VYŘIZUJE / LINKA

Brzezny/606035289

MÍSTO ODESÍLÁNÍ / DNE

Ostrava / 4. 10. 2017

Vyjádření k existenci sítě

K Vaší žádosti o vyjádření k akci "Průmyslová zóna IV - Šumperk - protipovodňová opatření", KÚ: Šumperk (764264), sdělujeme, že ve vyznačeném prostoru se nenacházejí žádné inženýrské sítě ani zařízení v majetku ČEZ Energo s.r.o.

S pozdravem



ČEZ Energo, s.r.o.
Karolinská 661/4
186 00 Praha 8, Karlín
IČ: 29060109
DIČ: CZ29060109

Petr Brzezny
Regionální vedoucí provozů



SKUPINA ČEZ – GENERÁLNÍ PARTNER ČESKÉHO OLYMPIJSKÉHO TÝMU 2001–2016

ČEZ Energo, s.r.o.

Karolinská 661/4, 186 00 Praha 8 – Karlín | tel.: 953 322 222, fax: 953 322 400
e-mail: info@cezenergo.cz, www.cezenergo.cz | IČ: 29060109, DIČ: CZ29060109
zapsán v obchodním rejstříku vedeném Městským soudem v Praze, oddíl C, vložka 163691

SKUPINA ČEZ



TERRA - POZEMKOVÉ ÚPRAVY, s.r.o.
Kateřina Suchánková
Nemocniční 1852/53
787 01 Šumperk

VPraze, 3.1.2019

Naše zn: 190103-0937104664

Věc: vyjádření k žádosti k akci "Průmyslová zóna IV - Šumperk - protipovodňová opatření"

Sdělujeme Vám, že společnost Vodafone Czech Republic a.s., se sídlem Praha 5, náměstí Junkových 2, IČ: 25788001, zapsaná dne 13.8. 1999 v obchodním rejstříku vedeném Městským soudem v Praze pod spisovou značkou B6064 na základě předložené dokumentace ze dne 3.1.2019

souhlasí s realizací projektu.

Ve vámi zadáném zájmovém území a v uvedené výšce (výška stavby: 0 m, výška jeřábu: 0 m) se nenachází žádné podzemní ani nadzemní vedení naší společnosti.

Platnost vyjádření je 1 rok od data vydání.

Spozdravem

vz. Nora Hlásenská
Vodafone Czech Republic a.s.
Technická 23
616 00 Brno


Vodafone Czech Republic a.s.
náměstí Junkových 2, 155 00 Praha 5
IČO: 25788001, DIČ: CZ25788001
tel.: 776 971 111, fax: 776 971 927
-60-

Tel.: 775 012 847
E-mail: east@vodafone.cz

Seznam příloh/ příložených souborů:
Zadost_190103-0937104664.pdf

Vyřizuje: Dundáček Petr

E-mail: petr.dundacek@t-mobile.cz

TERRA-POZEMKOVÉ
ÚPRAVY, s.r.o.
Kateřina Suchánková
Nemocniční 53
78701 Šumperk

Naše značka: E00196/19

V Praze dne: 3.1.2019

Vyjádření a stanovení podmínek pro udělení souhlasu s umístěním stavby v ochranném pásmu sítě technické infrastruktury (TI) společnosti T-Mobile Czech Republic a.s.

Vydané podle § 101 ZÁKONA Č. 127/2005 Sb., o elektronických komunikacích a o změně některých souvisejících zákonů (zákon o elektronických komunikacích – dále jen ZEK), ve znění pozdějších předpisů a §161 zákona č. 183/2006 Sb., o územním plánování a stavebním řádu (stavební zákon) či dle dalších příslušných právních předpisů

Věc: Průmyslová zóna IV – Šumperk – Protipovodňová opatření

Stupeň: Stavební řízení

Na základě předložených projektových podkladů dáváme **souhlasné stanovisko k vydání Územního souhlasu / rozhodnutí (Stavebního povolení) a následně souhlas s realizací stavby.**

Dle předložených dokladů nedojde ke kolizi s technickou infrastrukturou společnosti **T-Mobile Czech Republic a.s.**

Toto stanovisko má platnost 1 rok.

Vydané stanovisko nelze prodloužit. Po uplynutí platnosti zadejte žádost o nové stanovisko.

T-Mobile
T-Mobile Czech Republic a.s.
Tomčikova 2144/1
148 00 Praha 4
IČ 649 49 981, DIČ CZ64949681



.....

Ochrana sítí
Technologický úsek

V případě doplňujících dotazů vždy uvádějte v „Předmětu“ e-mailu číslo jednací.



Příloha č. 1

Rekapitulace žádosti o vyjádření k existenci sítě elektronických komunikací

Číslo žádosti: E00196/19
Název stavby /akce: Průmyslová zóna IV – Šumperk – Protipovodňová opatření
Datum podání žádosti: 3.1.2019
Důvod žádosti: Stavební řízení
Popis jiného důvodu žádosti:
Poznámka: již bylo vydáno vyjádření E34427/17 - jedná se o aktualizaci

Žadatel

Firma / organizace: TERRA-POZEMKOVÉ ÚPRAVY, s.r.o.
IČ: 63320819
DIČ: CZ63320819
Kontaktní osoba: Kateřina Suchánková
Adresa: Nemocniční 53
Město / obec: Šumperk
PSČ: 78701
Stát:
E-mail: suchankova@terra-pu.cz
Telefonní číslo: 608727746

Stavebník

Firma / organizace: Město Šumperk
Kontaktní osoba: Kateřina Suchánková
Adresa: nám. Míru 1
Město / obec: Šumperk
PSČ: 78701
Stát:
E-mail: suchankova@terra-pu.cz
Telefonní číslo: 608727746

Stavba

Výška nad terénem (metry): 0 m
Projektant:
Druh stavby: Ostatní
Hodnota projektu: 5 mil. Kč
Měsíc zahájení stavby: 05/2019
Měsíc ukončení stavby: 12/2019

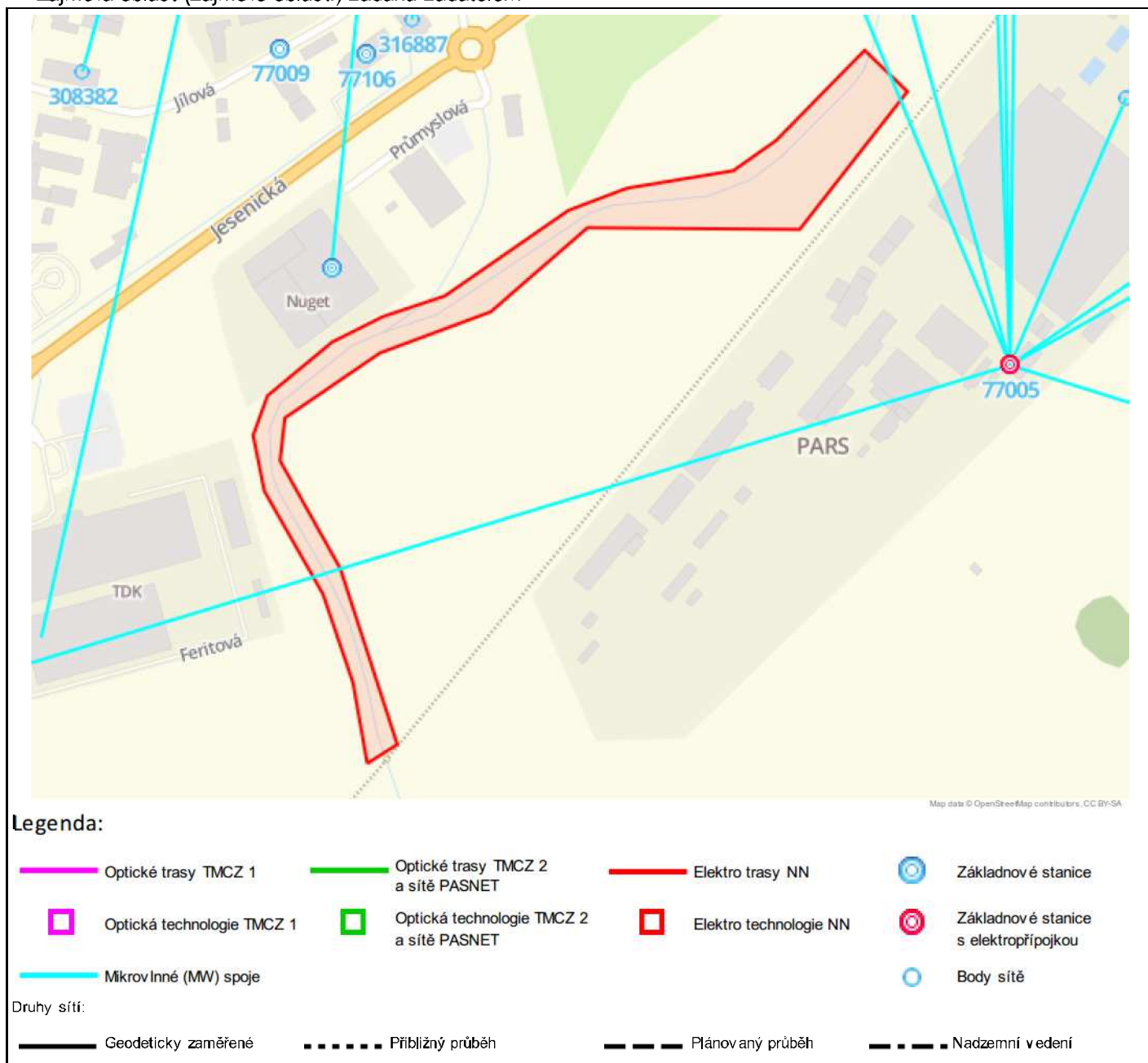
Odeslání stanoviska

E-mail: suchankova@terra-pu.cz

Příloha č. 2

Situační plánek

Zájmová oblast (zájmové oblasti) zadaná žadatelem



Geometrie zájmové oblasti (zájmových oblastí) žádosti ve formátu WKT a souřadnicovém systému S-JTSK. Zkopírováním textu lze geometrii zobrazit v jakémkoli softwaru podporujícím formát WKT.

POLYGON((-563594.064330219 -1080058.53409909,-563563.065418539 -1080043.20946825,-563600.695693333 -1079867.9525644,-563648.172645192 -1079758.06697721,-563639.316291043 -1079717.29901134,-563540.940999122 -1079664.16617762,-563429.616726659 -1079635.52640169,-563327.820796896 -1079564.21953663,-563122.727324266 -1079586.9374599,-563004.855231974 -1079464.79956657,-563042.112145454 -1079420.81830641,-563136.873502608 -1079499.02834158,-563181.225492937 -1079523.78059979,-563285.584852174 -1079529.98716871,-563344.466406023 -1079545.51947157,-563472.459542833 -1079615.66377252,-563534.248425543 -1079629.35051489,-563585.78887561 -1079648.72676188,-563653.956228449 -1079694.17318255,-563671.687643789 -1079730.93636492,-563666.489033292 -1079785.50721939,-563620.070526333 -1079890.65262124,-563599.803011349 -1079979.20292094,-563594.064330219 -1080058.53409909))

Veškeré zemní práce v OP budou prováděny výhradně ručním způsobem.

Při stavbě je nutné postupovat v souladu s ČSN 73 6005, TPG 702 01, TPG 702 04 a dalších souvisejících předpisů.

Při realizaci stavby je nutno dodržovat veškerá pravidla stanovená pro práce v ochranném pásmu plynárenského zařízení, které činí 1 m na každou stranu měřeno kolmo od osy plyn.zařízení. V tomto pásmu nesmí být umísťovány žádné nadzemní stavby, prováděna skládka materiálu a výšková úprava terénu.

Před začátkem stavby musí být poloha plynárenského potrubí vytyčena a v případě potřeby ověřena ručně kopanými sondami.

Žádost o vytyčení se nachází na internetových stránkách : <https://dpo.gasnet.cz/zadost-o-vytyceni>

GridServices.s.r.o. vyhrazuje právo vydání případných dalších podmínek, pokud by to okolnosti výstavby vyžadovaly.

Toto stanovisko se nevztahuje k jakémukoliv zásahu na stávajícím plynárenském zařízení PZ (přeložka, odpojení, úprava, osazení ochranné trubky, chráničky apod.). Případný zásah na PZ musí být řešen samostatným stanoviskem. Kontaktní osoba pro přeložku (technik PPZ v příslušné oblasti) viz kontaktní systém: <http://www.gasnet.cz/cs/kontaktni-system/>

V rozsahu této stavby souhlasíme s povolením stavby dle zákona 183/2006 Sb. ve znění pozdějších předpisů. Tento souhlas platí pro územní řízení, řízení o územním souhlasu, veřejnoprávní smlouvy pro umístění stavby, zjednodušené územní řízení, ohlášení, stavební řízení, společné územní a stavební řízení, veřejnoprávní smlouvu o provedení stavby nebo oznámení stavebního záměru s certifikátem autorizovaného inspektora.

V zájmovém území se mohou nacházet plynárenská zařízení jiných vlastníků či správců, případně i dlouhodobě nefunkční/neprovozovaná plynárenská zařízení bez dostupných informací o jejich poloze a vlastnictví.

Plynárenské zařízení a plynovodní přípojky jsou dle ust. § 2925 zákona č. 89/2012 Sb., občanského zákoníku, provozovány jako zařízení zvlášť nebezpečné a z tohoto důvodu jsou chráněny ochranným pásmem dle zákona č.458/2000 Sb. ve znění pozdějších předpisů.

Nedodržení podmínek uvedených v tomto stanovisku zakládá odpovědnost stavebníka za vzniklé škody.

Rozsah ochranného pásma je stanoven v zákoně 458/2000 Sb. ve znění pozdějších předpisů.

Při realizaci uvedené stavby budou dodrženy podmínky pro provádění stavební činnosti:

1) Za stavební činnosti se pro účely tohoto stanoviska považují všechny činnosti prováděné v ochranném pásmu plynárenského zařízení a plynovodních přípojek (tzn. i bezvýkopové technologie a terénní úpravy) a činnosti mimo ochranné pásmo, pokud by takové činnosti mohly ohrozit bezpečnost a spolehlivost plynárenského zařízení a plynovodních přípojek (např. trhací práce, sesuvy půdy, vibrace, apod.).

2) Stavební činnosti je možné realizovat pouze při dodržení podmínek stanovených v tomto stanovisku. Nebudou-li tyto podmínky dodrženy, budou stavební činnosti, považovány dle § 68 zákona č.458/2000 Sb. ve znění pozdějších předpisů za činnost bez našeho předchozího souhlasu. Při každé změně projektu nebo stavby (zejména trasy navrhovaných inženýrských sítí) je nutné požádat o nové stanovisko k této změně.

3) Před zahájením stavební činnosti bude provedeno vytyčení trasy a přesné určení uložení plynárenského zařízení a plynovodních přípojek. Vytyčení trasy provede příslušná provozní oblast (formulář a kontakt naleznete na www.gridservices.cz nebo NONSTOP zákaznická linka 800 11 33 55). Při žádosti uvede žadatel naši značku (číslo jednací) uvedenou v úvodu tohoto stanoviska. O provedeném vytyčení trasy bude sepsán protokol. Přesné určení uložení plynárenského zařízení a plynovodních přípojek je povinen provést stavebník na svůj náklad. Bez vytyčení trasy a přesného určení uložení plynárenského zařízení a plynovodních přípojek stavebníkem nesmí být vlastní stavební činnosti zahájeny. Vytyčení plynárenského zařízení a plynovodních přípojek považujeme za zahájení stavební činnosti.

4) Bude dodržena mj. ČSN 73 6005, TPG 702 04, zákon č.458/2000 Sb. ve znění pozdějších předpisů, případně další předpisy související s uvedenou stavbou.

5) Pracovníci provádějící stavební činnosti budou prokazatelně seznámeni s polohou plynárenského zařízení a

plynovodních přípojek, rozsahem ochranného pásma a těmito podmínkami.

6) Při provádění stavební činnosti, vč. přesného určení uložení plynárenského zařízení je stavebník povinen učinit taková opatření, aby nedošlo k poškození plynárenského zařízení a plynovodních přípojek nebo ovlivnění jejich bezpečnosti a spolehlivosti provozu. Nebude použito nevhodného nářadí, zemina bude těžena pouze ručně bez použití pneumatických, elektrických, bateriových a motorových nářadí.

7) Odkryté plynárenské zařízení a plynovodní přípojky budou v průběhu nebo při přerušení stavební činnosti řádně zabezpečeny proti jejich poškození.

8) V případě použití bezvýkopových technologií (např. protlaku) bude před zahájením stavební činnosti provedeno úplné obnažení plynárenského zařízení a plynovodních přípojek v místě krížení na náklady stavebníka. V případě, že nebude tato podmínka dodržena, nesmí být použita bezvýkopová technologie.

9) Stavebník je povinen neprodleně oznámit každé i sebemenší poškození plynárenského zařízení nebo plynovodních přípojek (vč. izolace, signalizačního vodiče, výstražné fólie atd.) na telefon 1239.

10) Před provedením zásypu výkopu bude provedena kontrola dodržení podmínek stanovených pro stavební činnosti, kontrola plynárenského zařízení a plynovodních přípojek. Kontrolu provede příslušná provozní oblast (formulář a kontakt naleznete na www.gridservices.cz nebo NONSTOP zákaznická linka 800 11 33 55). Při žádosti uvede žadatel naši značku (číslo jednací) uvedenou v úvodu tohoto stanoviska. Povinnost kontroly se vztahuje i na plynárenské zařízení, které nebylo odhaleno. O provedené kontrole bude sepsán protokol. Bez provedené kontroly nesmí být plynárenské zařízení a plynovodní přípojky zasypány. V případě, že nebudou dodrženy výše uvedené podmínky, je stavebník povinen na základě výzvy provozovatele plynárenského zařízení a plynovodních přípojek, nebo jeho zástupce doložit průkaznou dokumentaci o nepoškození plynárenského zařízení a plynovodních přípojek během výstavby nebo provést na své náklady kontrolní sondy v místě styku stavby s plynárenským zařízením a plynovodními přípojkami.

11) Plynárenské zařízení a plynovodní přípojky budou před zásypem výkopu řádně podsypány a obsypány těženým pískem, bude provedeno zhutnění a bude osazena výstražná fólie žluté barvy, vše v souladu s ČSN EN 12007-1-4, TPG 702 01, TPG 702 04.

12) Neprodleně po skončení stavební činnosti budou řádně osazeny všechny poklapy a nadzemní prvky plynárenského zařízení a plynovodních přípojek.

13) Poklapy uzávěrů a ostatních armatur na plynárenském zařízení a plynovodních přípojkách, vč. hlavních uzávěrů plynu (HUP) na odběrném plynovém zařízení udržovat stále přístupné a funkční po celou dobu trvání stavební činnosti.

14) Případné zřizování staveniště, skladování materiálů, stavebních strojů apod. bude realizováno mimo ochranné pásmo plynárenského zařízení a plynovodních přípojek (není-li ve stanovisku uvedeno jinak).

15) Bude zachována hloubka uložení plynárenského zařízení a plynovodních přípojek (není-li ve stanovisku uvedeno jinak).

16) Při použití nákladních vozidel, stavebních strojů a mechanismů zabezpečit případný přejezd přes plynárenské zařízení a plynovodní přípojky uložení panelů v místě přejezdu plynárenského zařízení.

Platí pouze pro území vyznačené v příloze tohoto stanoviska a to 24 měsíců ode dne jeho vydání.

V případě dotčení pozemku v majetku společnosti GasNet, s.r.o. je třeba dále projednat smluvní vztah k tomuto pozemku. Kontakt na projednání naleznete na adrese www.gasnet.cz/cs/kontaktni-system/, činnost "Smluvní vztahy - pozemky a budovy plynárenských zařízení", případně na NONSTOP zákaznické lince 800 11 33 55.

Za správnost a úplnost dokumentace předložené s žádostí včetně jejího souladu s platnými předpisy plně zodpovídá její zpracovatel. Stanovisko nenahrazuje případná další stanoviska k jiným částem stavby.

V případě další korespondence nebo jednání (např. změna stavby) uvádějte naši značku - 5001942510 a datum tohoto stanoviska. Kontakty jsou k dispozici na www.gridservices.cz nebo NONSTOP zákaznická linka 800 11 33 55.

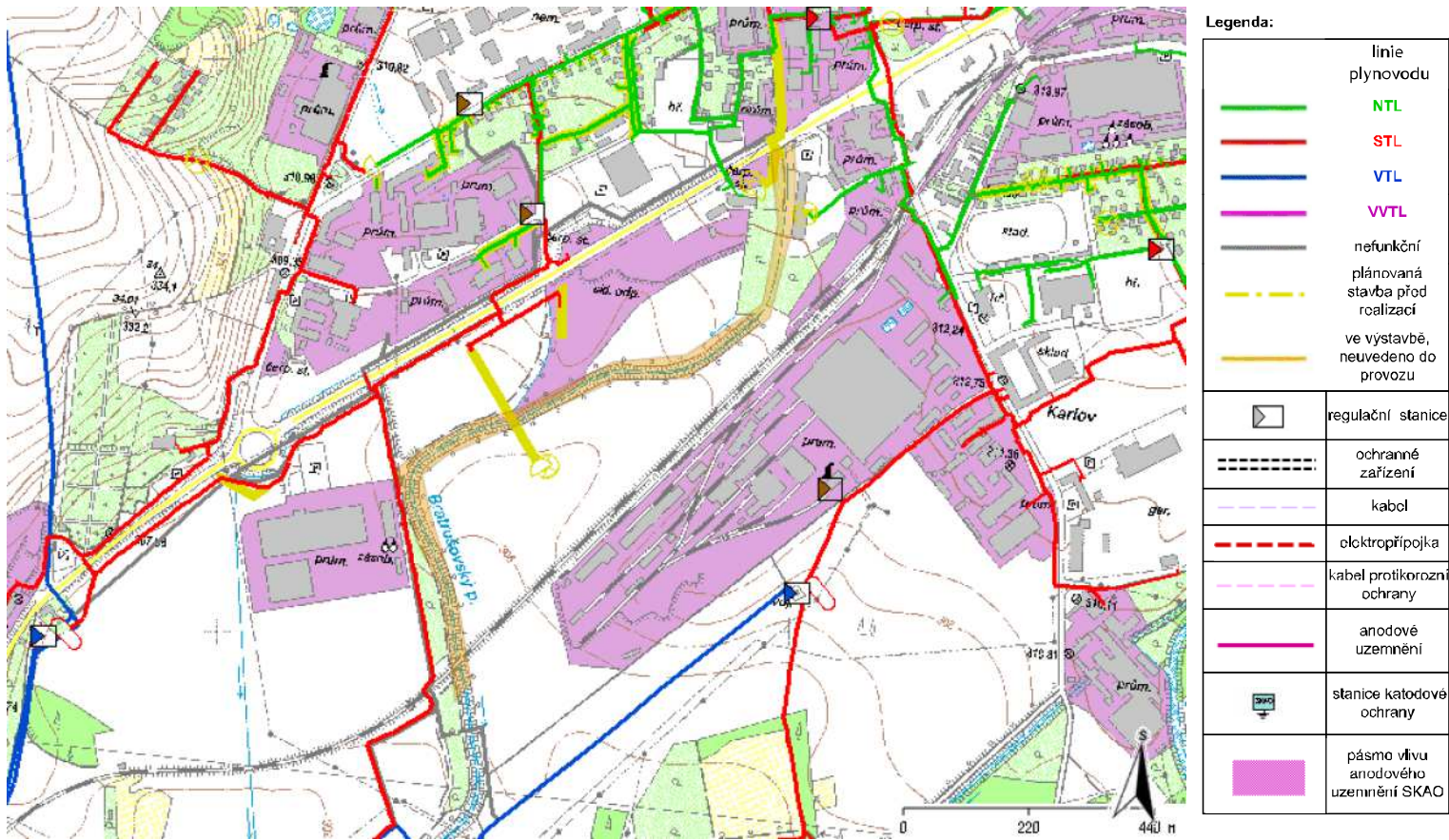


GasNet, s.r.o.
zastoupená společností GridServices, s.r.o., IČ 279 35 311
Milena Jurmanová
Technik externích požadavků-Morava
Oddělení zpracování ext.požadavků-Morava
+420595142531
milena.jurmanova@innogy.com

Přílohy: Orientační zakres plynárenského zařízení, Detailní zakres plynárenského zařízení, Detailní zakres plynárenského zařízení, Detailní zakres plynárenského zařízení, Ověřená příloha žadatele, Ověřená příl

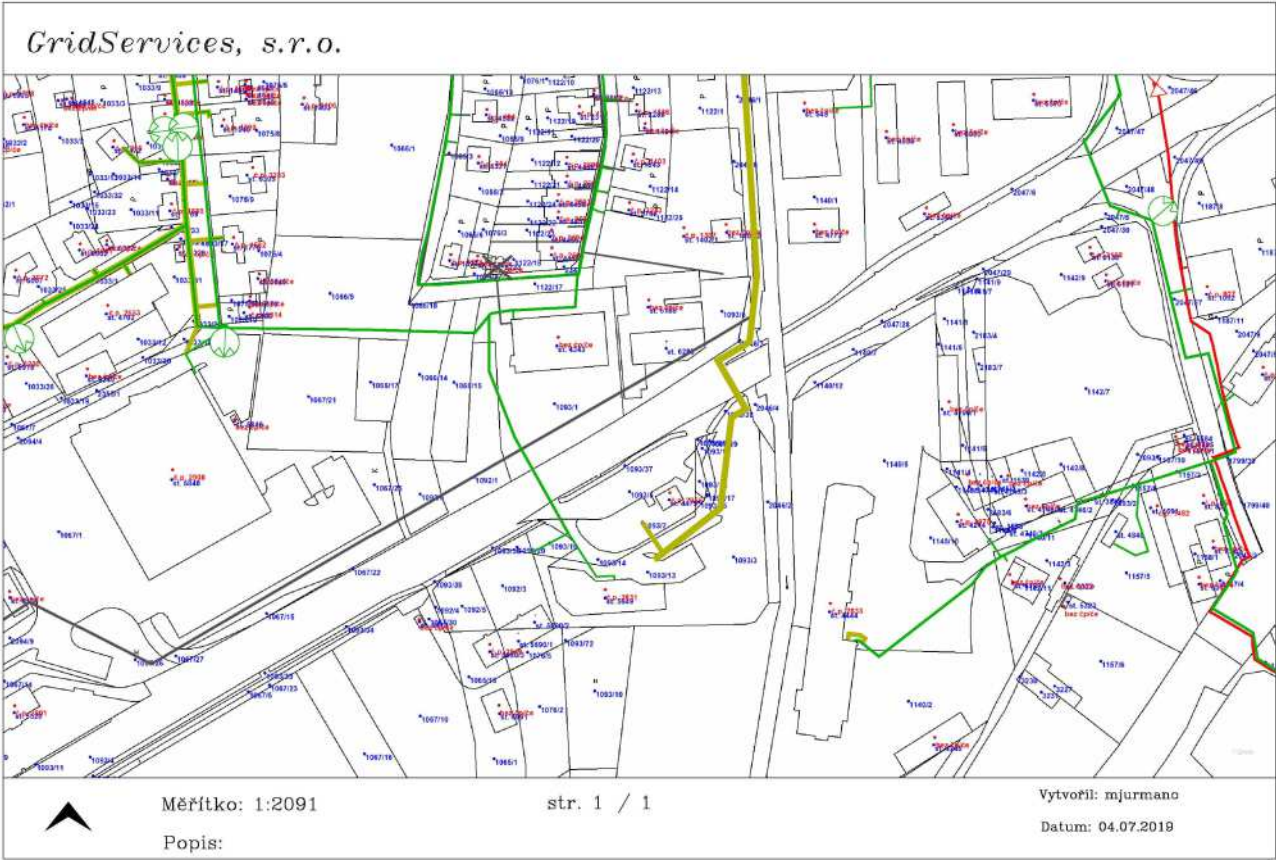
Příloha: Orientační zákres plynárenského zařízení. Tato příloha je nedílnou součástí stanoviska č. 5001942510 ze dne 04.07.2019.

Provozovatel DS: GasNet, s.r.o.; Stavebník: Město Šumperk, nám. Míru 364/1, 78701 Šumperk, K.ú.: Šumperk.



Příloha: Detailní zápis plynárenského zařízení. Tato příloha je nedílnou součástí stanoviště č. 5001942510 ze dne 04.07.2019.

Provazovatel J&S Gas Net s.r.o.; Stavebník: Město Šumperk, nám. Míru 361/1, 78701 Šumperk; K.ú.č. Š. moerk.



Legenda:

| | |
|--|-------------------------------------|
| | linie plynovodu |
| | NTL |
| | STL |
| | VTL |
| | VVTL |
| | nefunkční |
| | plánovaná stavba před realizací |
| | ve výstavbě, nová vedení do provozu |
| | regulační stanice |
| | ochranné zařízení |
| | kabel |
| | elektrická přípojka |
| | hranice projektové oblasti |
| | hranice katastrálního území |
| | stanice katodové ochrany |
| | pásmo vlivu anodových uzemnění SKAO |

Příloha: Detailní zápis plynárenského zařízení. Tato příloha je nedílnou součástí stanoviště č. 5001942510 ze dne 04.07.2019.

Provazovatel JSC GasNet, s.r.o.; Stavebník: Město Šumperk, nám. Míru 361/1, 78701 Šumperk; K.ú.: Š. moerk



Příloha: Detailní zápis plynárenského zařízení. Tato příloha je nedílnou součástí stanoviště č. 5001942510 ze dne 04.07.2019.

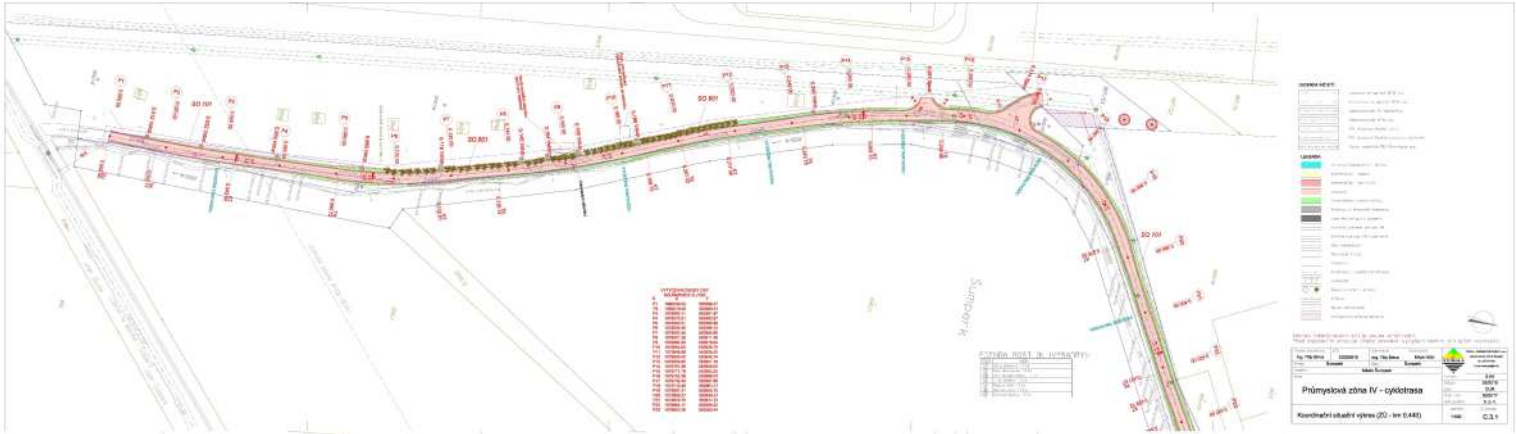
Provazovatel JSC GasNet, s.r.o.; Stavebník: Město Šumperk, nám. Míru 361/1, 78701 Šumperk; K.ú.: Š. moerk



Legenda:

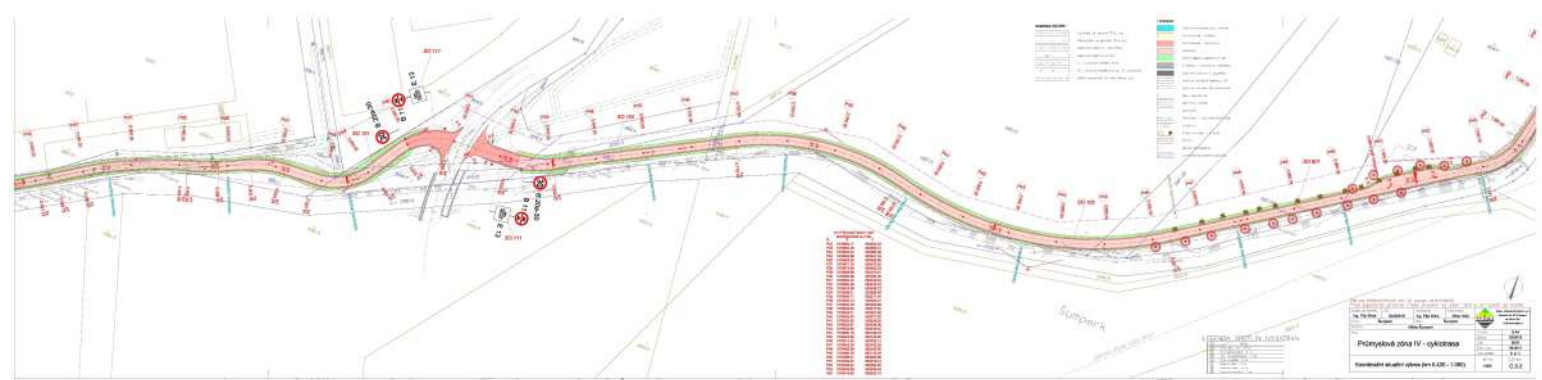
| | |
|--|-------------------------------------|
| | linie plynovodu |
| | NTL |
| | STL |
| | VTL |
| | VVTL |
| | nefunkční |
| | plánovaná stavba před realizací |
| | ve výstavbě, nová stavba do provozu |
| | regulační stanice |
| | ochranné zařízení |
| | kabel |
| | elektropřipojka |
| | kabel prokazující ochrany |
| | světelné uzemnění |
| | stanice katodové ochrany |
| | pásmo vlivu anodového uzemnění SKAO |

Provozovatel DS: GasNet, s.r.o.; Stavebník: Město Šumperk, nám. Míru 364/1, 78701 Šumperk. K.ú.: Šumperk.

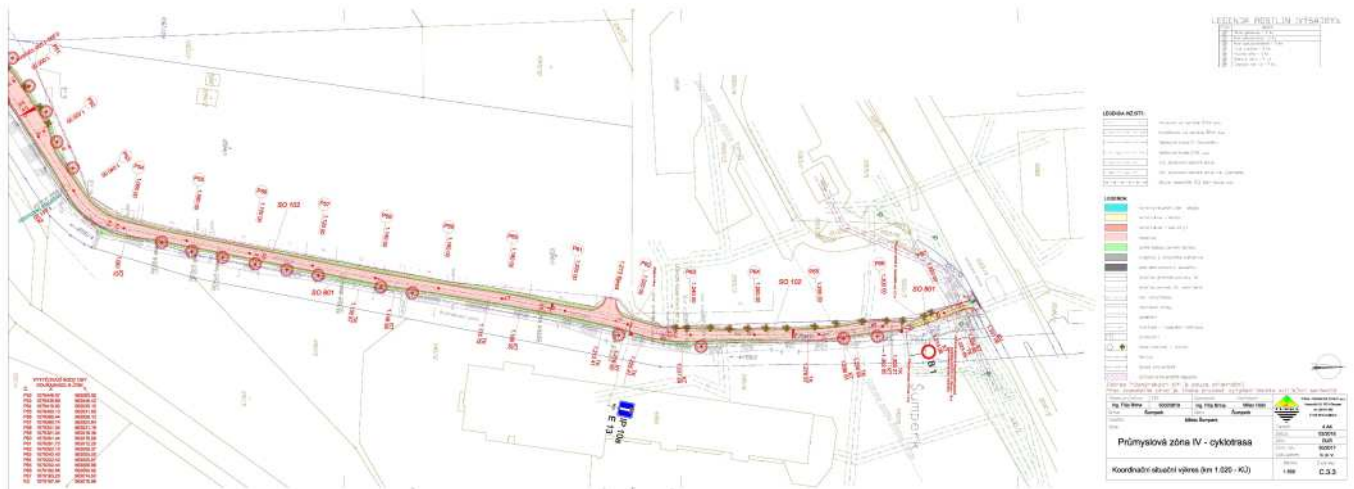



Příloha: Ověřená příloha žadatele. Tato příloha je nedílnou součástí stanoviska č. 5001942510 za dne 04.07.2019.

Provizovatel Jb: GasNet s.r.o.; Stavebník: Město Šumperk, nám. Míru 361/1, 78701 Šumperk; K.ú.: Š. moerk



Provozovatel DS: GasNet, s.r.o.; Stavebník: Město Šumperk, nám. Míru 364/1, 78701 Šumperk, K.ú.: Šumperk.





TERRA - POZEMKOVÉ
ÚPRAVY, s.r.o.
Nemocniční 1852/53
78701 Šumperk

naše značka
5001710010

vyřizuje
Jaroslav Kápička

datum
23.04.2018

Věc:

Průmyslová zóna IV - Šumperk - protipovodňová opatření

K.ú. - p.č.: Šumperk

Stavebník: Město Šumperk, nám. Míru 364/1, 78701 Šumperk

Účel stanoviska: Povolení stavby - stavební režim (ÚR+SP)

GasNet, s.r.o., jako provozovatel distribuční soustavy (PDS) a technické infrastruktury, zastoupený GridServices, s.r.o., vydává toto stanovisko:

V zájmovém území vyznačeném v příloze tohoto stanoviska, nejsou umístěna žádná provozovaná plynárenská zařízení a plynovodní přípojky ve vlastnictví nebo správě GasNet, s.r.o.. Mohou se zde nacházet plynárenská zařízení jiných vlastníků či správců, případně i dlouhodobě nefunkční/neprovozovaná plynárenská zařízení bez dostupných informací o jejich poloze a vlastnictví.

V rozsahu území vyznačeného v příloze souhlasíme s povolením stavby dle zákona 183/2006 Sb. ve znění pozdějších předpisů např. s vydáním územního rozhodnutí, zjednodušeným územním řízením, vydáním územního souhlasu, uzavřením veřejnoprávní smlouvy, ohlášením, stavebním povolením, veřejnoprávní smlouvou o provedení stavby nebo oznámením stavebního záměru s certifikátem autorizovaného inspektora. V případě uzavření veřejnoprávní smlouvy nebude GasNet, s.r.o. ani GridServices, s.r.o., jako zmocněnec GasNet, s.r.o., účastníkem územního ani stavebního řízení a nebudou uvedeni ve třetích osobách veřejnoprávní smlouvy.

Platí pouze pro území vyznačené v příloze tohoto stanoviska a to 24 měsíců ode dne jeho vydání.

Stanovisko bylo vygenerováno na základě vaší žádosti automaticky.

V případě dotčení pozemku v majetku společnosti GasNet, s.r.o. je třeba dále projednat smluvní vztah k tomuto pozemku.

Kontakt na projednání naleznete na adrese www.gasnet.cz/cs/kontaktni-system/, činnost "Smluvní vztahy - pozemky a budovy plynárenských zařízení", případně na NONSTOP zákaznické lince 800 11 33 55.

GridServices, s.r.o.

Plynárenská 499/1

Zábřovice

602 00 Brno

T +420532221111

F +420545578571

E info@gridservices.cz

I www.gridservices.cz

IČ: 27935311

DIČ: CZ27935311

Zapsán do obchodního rejstříku:

Krajský soud v Brně

oddíl C, vložka 57165

26.07.2007

Bankovní spojení:
Československá obchodní banka,
a.s.

Číslo účtu: 1/83/923

Kód banky: 0300

Za správnost a úplnost dokumentace předložené s žádostí včetně jejího souladu s platnými předpisy plně zodpovídá její zpracovatel. Stanovisko nenahrazuje případná další stanoviska k jiným částem stavby.

V případě další korespondence nebo jednání (např. změna stavby) uvádějte naši značku - 5001710010 a datum tohoto stanoviska. Kontakty jsou k dispozici na www.gridservices.cz nebo NONSTOP zákaznická linka 800 11 33 55.

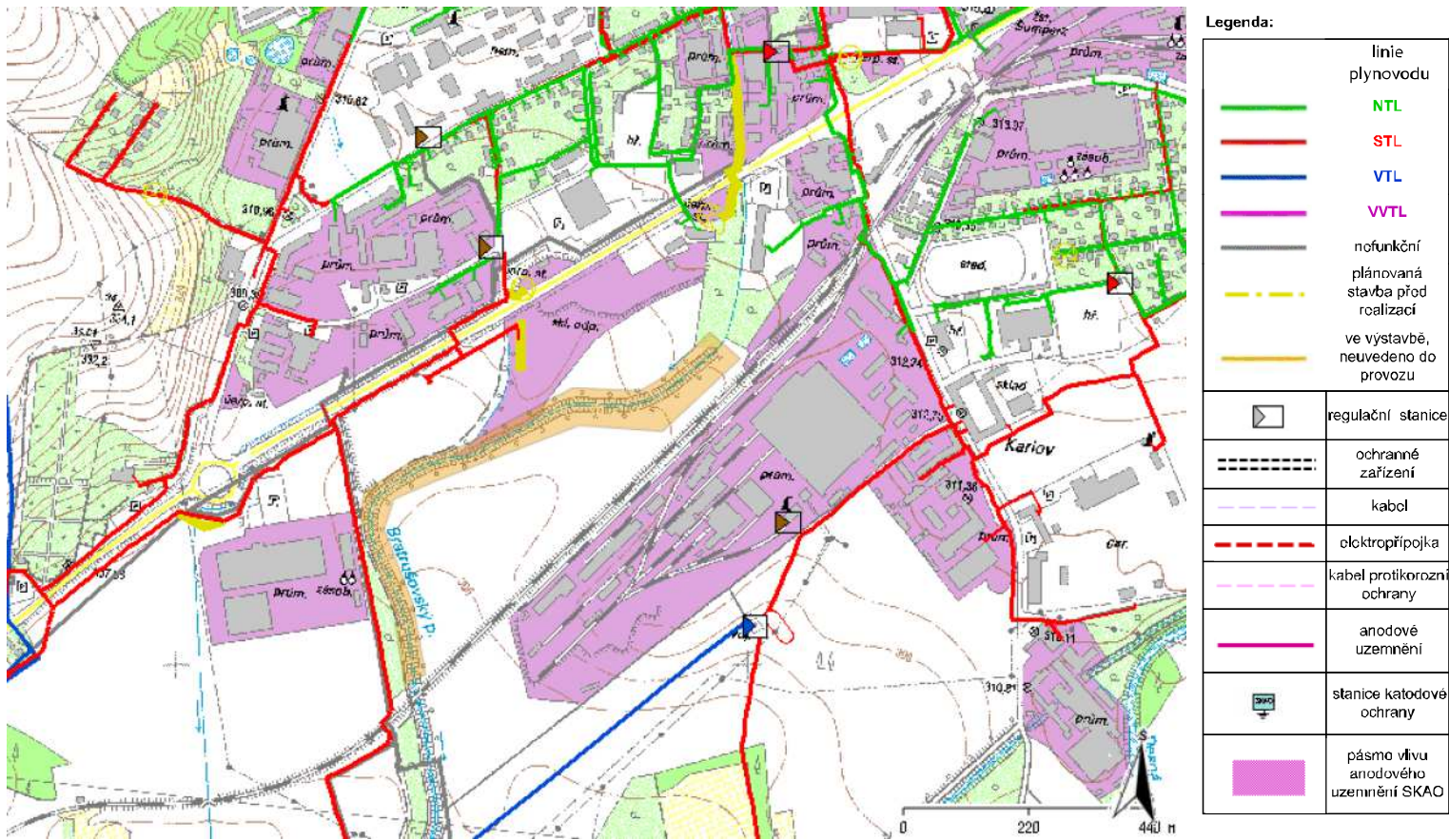


GasNet, s.r.o.
zastoupená společností GridServices, s.r.o., IČ 279 35 311
Jaroslav Kápička
Vedoucí zpracování externích požadavků
Odbor zpracování externích požadavků

Přílohy: Orientační zakres plynárenského zařízení

Příloha: Orientační zákres plynárenského zařízení. Tato příloha je nedílnou součástí stanoviska č. 5001710010 ze dne 23.04.2018.

Provozovatel DS: GasNet, s.r.o.; Stavebník: Město Šumperk, nám. Míru 364/1, 78701 Šumperk, K.ú.: Šumperk.



**UPC Česká republika, s.r.o.**

zastoupena společností

InfoTel, spol. s r.o.

Závišova 5, 140 00 Praha 4, Česká republika

Novolíšeňská 2678/18, 628 00 Brno-Líšeň

IČ: 00562262

IČ: 46981071

T +420 261 107 111 F +420 261 107 100

T +420 544 422 111 F +420 544 422 155

TERRA-POZEMKOVÉ ÚPRAVY, s.r.o.**Kateřina Suchánková****Nemocniční 53****78701 Šumperk**

**VYJÁDRĚNÍ O EXISTENCI VEDENÍ VEŘEJNÉ KOMUNIKAČNÍ SÍTĚ (VVKŠ)
A VŠEOBECNÉ PODMÍNKY OCHRANY VEDENÍ VEŘEJNÉ KOMUNIKAČNÍ SÍTĚ
SPOLEČNOSTI UPC Česká republika, s.r.o.**

vydané podle § 101 zákona č. 127/2005 Sb., o elektronických komunikacích a o změně některých souvisejících zákonů (zákon o elektronických komunikacích), ve znění pozdějších předpisů a § 161 zákona 183/2006 Sb., o územním plánování a stavebním řádu (stavební zákon).

Číslo žádosti: **E000077/19**
Název akce/stavby: **Průmyslová zóna IV – Šumperk – Protipovodňová opatření**
Vyřizuje: **Juráš Jiří / +420 606 776 069**
Naše značka:
Datum: **3.1.2019**
Umístěno:
Katastrální území: **Šumperk (764264)**
Číslo parcely:
Důvod vydání vyjádření: **Stavební řízení**
Popis důvodu žádosti:
Žádost o souhlas se zjednodušeným územním řízením: **Ne**
Žádost o souhlas s veřejnoprávní smlouvou: **Ne**

Společnost InfoTel, spol. s r.o. (dále jen *InfoTel*) zplnomocněna od 1.3.2017 k zastupování společnosti UPC Česká republika, s.r.o. jako vlastníka sítě elektronických komunikací ve správních, stavebně – správních, povolovacích a jiných řízeních na základě Vaší žádosti o vyjádření o existenci sítě po určení a vyznačení zájmového území – předložení projektové dokumentace a na základě stanovení důvodu pro vydání vyjádření vydává **následující vyjádření**:

Dle Vámi předložené dokumentace se v prostoru stavby nenacházejí žádná VVKŠ, která by byla v našem vlastnictví.

Se stavbou souhlasíme

Toto vyjádření se vztahuje k aktuálnímu stavu neexistence VVKŠ ve staveništi předmětné stavby a ke dni zahájení stavby je nutno existenci VVKŠ znovu ověřit.

Toto vyjádření platí 1 rok od data vystavení a pro zájmové území, které je přílohou vyjádření.

Vyjádření vydala společnost InfoTel dne: 3.1.2019

InfoTel, spol. s r.o.
Novolíšeňská 18, 628 00 Brno
IČ: 46981071

Jiří Juráš

Zájmová oblast (zájmové oblasti) zadaná žadatelem:



Map data © OpenStreetMap contributors, CC-BY-SA

Legenda:

- Kabelové trasy Umístění technologie

Geometrie zájmové oblasti (zájmových oblastí) žádosti ve formátu WKT a souřadnicovém systému S-JTSK. Zkopírováním textu lze geometrii zobrazit v jakémkoli softwaru podporujícím formát WKT.

GEOMETRY COLLECTION(POLYGON((-563589.626546081 -1080060.53642547,-563559.68611769 -1080040.47074667,-563587.790809214 -1079907.88201253,-563644.839847935 -1079770.76187977,-563628.120499811 -1079713.82428054,-563551.189877055 -1079658.47611323,-563479.467245967 -1079653.53435332,-563312.503576547 -1079565.80118335,-563191.452212556 -1079562.86191382,-563091.732551183 -1079571.61186251,-563005.80104475 -1079473.96417102,-563056.257390287 -1079437.88267849,-563143.788689166 -1079506.03310339,-563178.319756315 -1079525.62429876,-563225.059554098 -1079528.51761868,-563310.56540607 -1079532.03898788,-563370.393511553 -1079556.73577737,-563488.250219518 -1079618.6640957,-563572.430336466 -1079639.30029056,-563653.956228575 -1079694.17318253,-563669.775334753 -1079757.37883691,-563658.922948405 -1079817.16558697,-563605.633883826 -1079930.74053552,-563589.626546081 -1080060.53642547)))

Město Šumperk
nám. Míru 1
78701 Šumperk

| Váš dopis značky / ze dne | Naše značka | Vyřizuje | Místo odeslání / dne |
|---------------------------|---------------------|-----------------|----------------------|
| / 03.01.2019 | UPTS/OS/209249/2019 | Simona Hulíková | Praha / 03.01.2019 |

Věc: Vyjádření k existenci podzemních sítí spol. České Radiokomunikace, a.s.

Účel: Stavební řízení

Akce: Průmyslová zóna IV – Šumperk – Protipovodňová opatření

K Vaší žádosti Vám po prošetření aktuálního stavu našich podzemních sítí sdělujeme, že na Vámi vyznačeném území nedojde ke styku s žádným podzemním vedením/zařízením v naší správě.

Z hlediska stávající zájmů Českých Radiokomunikací a.s. nemáme ke shora uvedenému záměru žádné námítky či připomínky.

S pozdravem

Za správnost:


České Radiokomunikace a.s.
Skokanská 2117/1
169 00 Praha 6
(53)

Simona Hulíková
Specialista ochrany sítě

Příloha: Daňový doklad

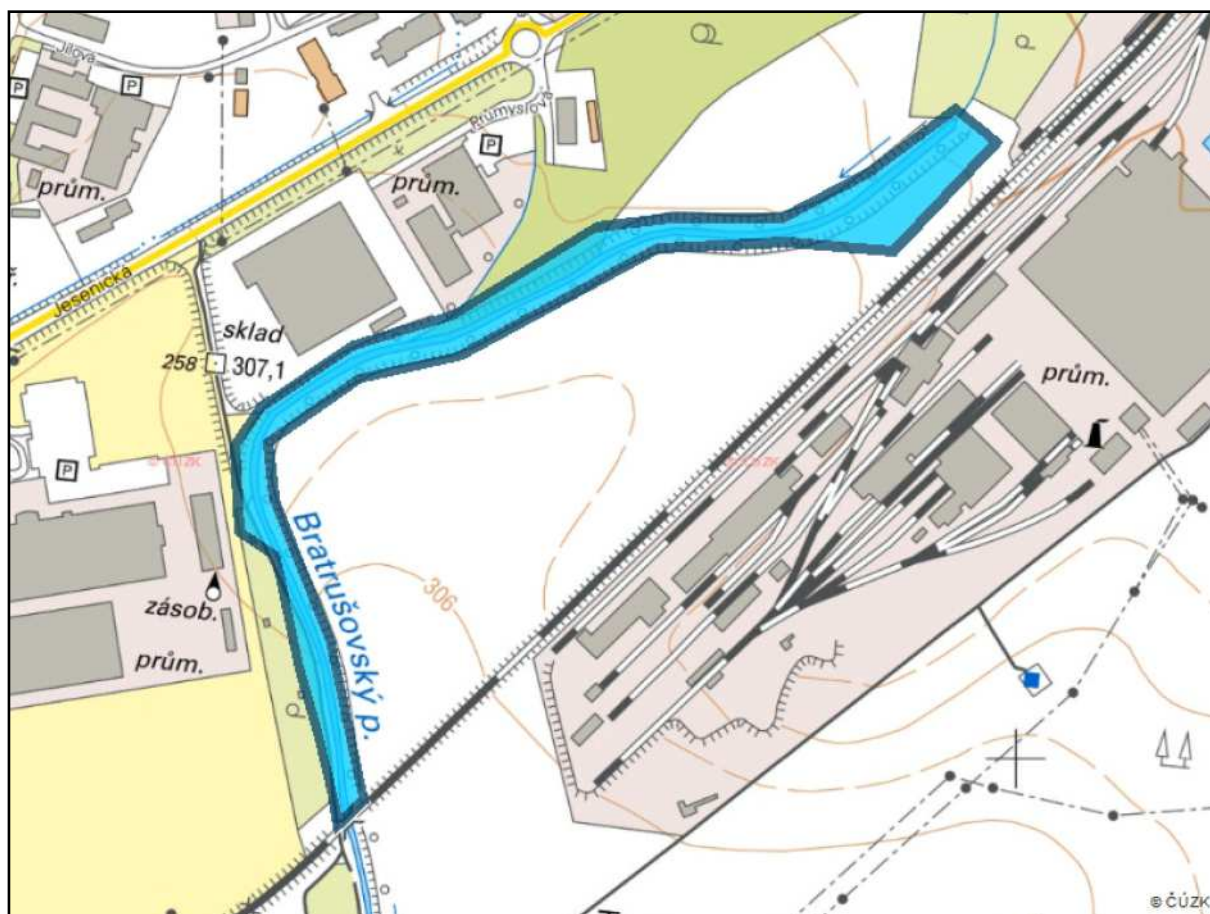
Platnost tohoto vyjádření je jeden rok od data vystavení, tj. do 03.01.2020

PIN: 4058

Úhradu částky za vyjádření provedte na účet Českých Radiokomunikací, a.s. Číslo účtu Českých Radiokomunikací, a.s. vč. variabilního symbolu naleznete na přiloženém Zjednodušeném daňovém dokladu.

Žádost č. j. UPTS/OS/209249/2019

Zájmové území



Poznámka: Upozorňujeme Vás, že toto stanovisko **NELZE** uplatnit pro umístění a provoz větrných elektráren.

SELECT SYSTEM, s.r.o.
Gen. Svobody 17/2, 787 01 Šumperk
Email: internet@selectsystem.cz
Tel.: 583 221 200



TERRA-POZEMKOVÉ ÚPRAVY, s.r.o.
Unzeitigová Michaela
Nemocniční 1852/53
78701 Šumperk

Váš dopis ze dne:
4.10.2017

Vaše značka:
0000223013

Vyřizuje:
Pavelka

Datum:
5.10.2017

Věc: Vyjádření o existenci podzemních telekomunikačních vedení a zařízení sdělovací sítě společnosti SELECT SYSTEM, s.r.o.

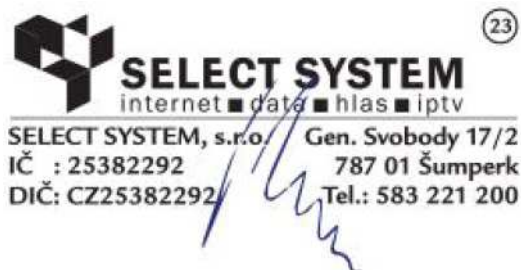
Název akce: „**Průmyslová zóna IV - Šumperk - protipovodňová opatření**“

V uvedené lokalitě, na místě vyznačeném Ve Vámi předložené dokumentaci, se nenachází podzemní vedení veřejné komunikační sítě a zařízení SELECT SYSTEM, s.r.o., a při realizaci výše uvedené stavby
nedojde k dotčení
s tímto podzemním komunikačním vedením.

S pozdravem,

Martin Pavelka

SELECT SYSTEM, s.r.o.



Telefon:
583 221 200

Fax:
583 224 250

Email:
internet@selectsystem.cz

Internet:
www.selectsystem.cz

IČ: 25382292
DIČ: CZ25382292

**Vyjádření k existenci podzemního komunikačního vedení veřejné komunikační sítě,
podmínky a postup k zajištění ochrany podzemního komunikačního vedení
společnosti TwigoNet Europe, SE**

vydané podle § 101 zákona č. 127/2005 Sb., o elektronických komunikacích v platném znění
a § 161 zákona č. 183/2006 Sb., o územním plánování a stavebním řádu (stavební zákon), v platném znění

Žadatel: **TERRA-POZEMKOVÉ ÚPRAVY, s.r.o.**

Stavebník: **Město Šumperk**

Název stavby: **Průmyslová zóna IV - Šumperk**

Dotčené území: **KÚ: Šumperk (764264)**

Číslo jednací: **3032/2018KM**

Číslo vyjádření:

3032

Vyřizuje: **Juraj Černý**

Na základě zpracování a posouzení Vámi podané žádost o vyjádření k existenci našich sítí Vám sdělujeme, že ve Vaší zájmové oblasti **nedojde ke střetu s podzemním komunikačním vedením**

K povolení vašeho stavebního záměru stanovujeme tyto podmínky:

1. Vyjádření je platné pouze pro zájmové území určené a vyznačené žadatelem v projektové dokumentaci, kterou žadatel předložil k žádosti o vyjádření a kterou společnost TwigoNet Europe ověřila razítkem. Takto ověřená projektová dokumentace žadatele je nedílnou součástí tohoto vyjádření.
2. V případě, kdy dojde k jakémukoliv změně v projektové dokumentaci žadatele, pozbývá toto vyjádření platnosti a je nutné požádat o nové vyjádření.
3. V případě, kdy termín plánovaného zahájení stavby překročí dobu platnosti tohoto vyjádření, je nutné požádat společnost TwigoNet Europe, SE o nové vyjádření.

Toto vyjádření je vyjádřením k územnímu řízení, ohlášení stavby nebo stavebnímu řízení.

Vyjádření platí 12 měsíců od data vydání.

Vyjádření vydala společnost TwigoNet Europe, SE dne

7.3.2018

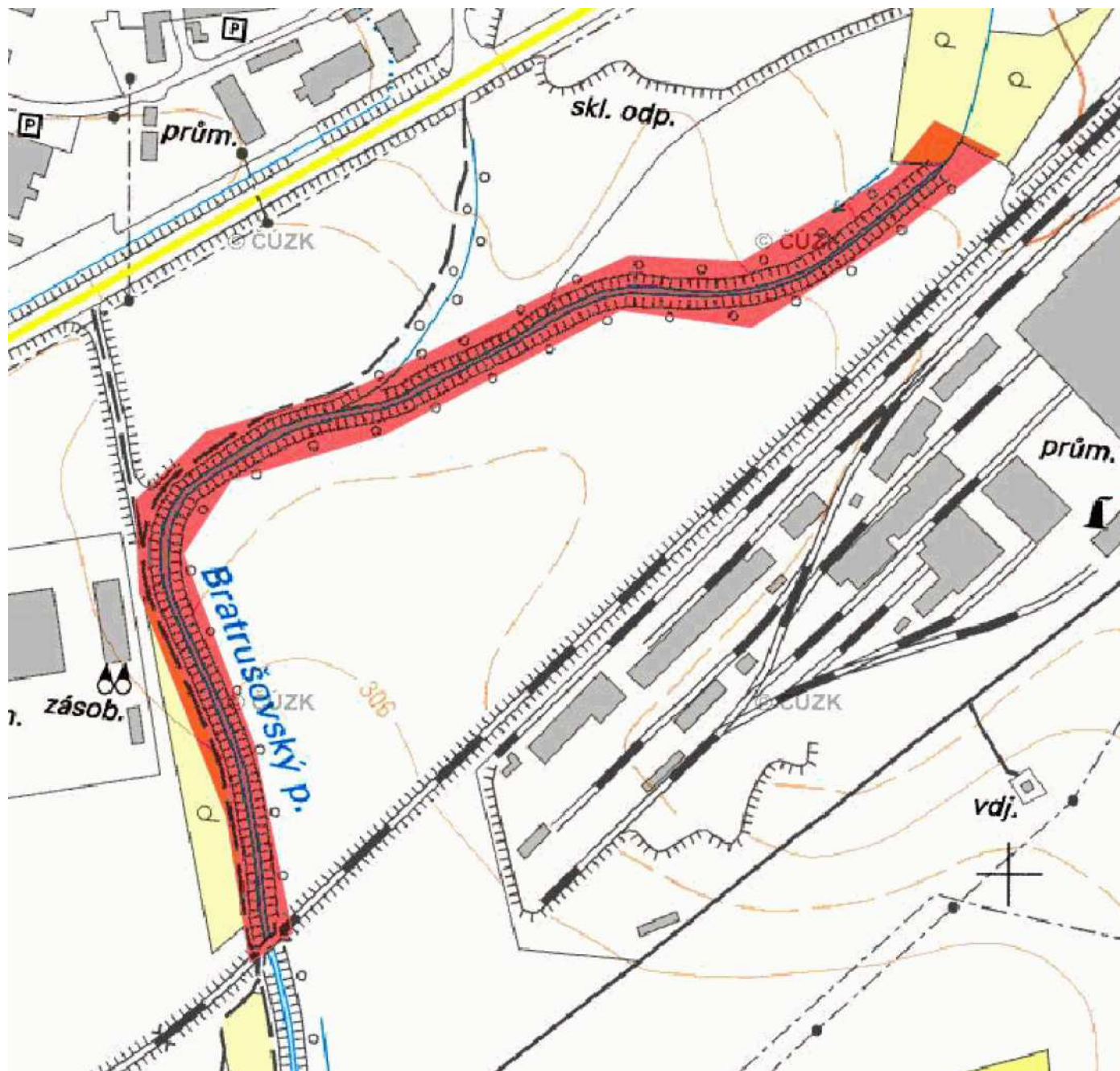
Zákres zájmového území

Dotčená k.ú.:

KÚ: Šumperk (764264)

Dotčené pozemky:

tok



| | |
|------------------------------|------------------|
| TWIGONET ² | |
| TwigoNet Europe, SE | IČ: 292 03 414 |
| Podnikatelská 553 | DIČ: CZ29203414 |
| 190 11 Praha - Běchovice | Spis. zn.: H 751 |

7.3.2018

Tato žádost byla vygenerována službou **e-UtilityReport**, kterou provozuje **HRDLIČKA spol. s r. o.**

Více informací o službě naleznete na <http://www.mawis.eu>. V případě dotazu či zájmu o příjem žádostí elektronickou cestou, kontaktujte zákaznické centrum: tel.: +420 251 618 458, e-mail: info@mawis.eu

TERRA-POZEMKOVÉ ÚPRAVY, s.r.o.

Nemocniční 1852/53
787 01 Šumperk

Vaše značka, Č.j.: 0000223013/0000113742
ze dne : 4.10.2017
Naše značka : Mai
Vyřizuje : Renata Maixnerová, 777 221 297
V Šumperku dne: 4.10.2017

Žádost o vyjádření k existenci technického infrastruktury pro akci:

Průmyslová zóna IV – Šumperk – protipovodňová opatření

K výše uvedené žádosti Vám sdělujeme, že dle předložené dokumentace při akci:
„Průmyslová zóna IV – Šumperk – protipovodňová opatření“ k dotčení sítí – teplovodu v naší správě **nedojde** a k uvedené akci nemáme výhrady.

Důvod podání žádosti : Stavební řízení / dodatečné stavební povolení

S úctou


Ing. Roman Macek
Předseda představenstva



SATEZA a.s.
ul. 8. května 41A
Šumperk 787 01
dat.schr. f48f7nj

IČ: 25350129
DIČ: CZ25350129
KB a.s., č.ú. 5806310297/0100
OBCHODNÍ REJSTŘÍK :
Kr. soud v Ostravě, oddíl B, vložka 1350

Tel.: +420 583 215 383

E-mail: renata.maixnerova@sateza.cz
www.sateza.cz



Terra – pozemkové úpravy, s.r.o.
Ing. Kateřina Suchánková
Nemocniční 53

787 01 Šumperk

VÁŠ DOPIS ZNAČKY/ZE DNE

05.04.2019

NAŠE ZNAČKA

PM-16778/2019/5203/Mi

VYŘIZUJE

Ing. Eva Miklíková

+420 541 637 311

miklikova@pmo.cz

MÍSTO/DATUM

Brno

22.05.2019

Průmyslová zóna IV – Šumperk, protipovodňová opatření

(k. ú. Šumperk; ORP Šumperk; kraj Olomoucký; HP 4-10-01-0920)

Charakteristika akce:

Dne 05.04.2019 nám byla předložena žádost o stanovisko k mokřadní lokalitě pro nakládání s vodami vytvořené v rámci akce „Průmyslová zóna IV – Šumperk, protipovodňová opatření“. K DSP + DPS stavby, zpracované 11/2017 jsme vydali stanovisko pod č.j. PM062296/2017-203/Mi dne 19.12.2017. Toto stanovisko je stále platné. Zpracovatelem dokumentace je Terra - pozemkové úpravy, s.r.o. Investorem stavby je Město Šumperk.

Jedná se o revitalizaci koryta vodního toku Bratrušovský potok v ř. km cca 1,050 – 2,123 a ochranu území vymezeného pro průmyslovou výstavbu před zvýšenými průtoky v tomto toku. Na LB je navržena ochranná hráz s bermou v délce 655 m, s šířkou v koruně 2,0 m a s převýšením 0,3 m nad návrhovým průtokem Q_{100} . Revitalizace toku zahrnuje rozšíření koryta toku a vytvoření mokřadních lokalit sestávající z trvale zavodněných tůní funkčně propojených s tokem, pomístní opevnění břehů toku lomovým kamenem a výstavbu stabilizačních pasů z kamene ve dně toku. V rámci stavby dojde k rozebrání opěrných zdí v ř. km 1,372 – 1,384 a odstranění mostu v ř. km 1,710. V rámci stavby bude provedeno kácení stromů a křovin vrostlých do průtočného profilu koryta toku, případně rostoucích v místě navržené ochranné hráze a provedena náhradní výsadba. V nově vytvořené revitalizované části koryta Bratrušovského potoka (km 0,914 – 1,052) je navržena mokřadní lokalita, kterou budou tvořit dvě trvale zavodněné tůně – plněné průsakovou a podzemní vodou, bez funkčních objektů.

Hydrotechnický výpočet koryta toku byl proveden dle metody HEC-RAS a je součástí technické zprávy. Dle matematického modelu proudění dojde k bezpečnému převedení průtoků Q_{100} .

Související stavbou, která není součástí této PD, je úprava účelové komunikace a stavba cyklostezky, která má být realizována v souběhu s úpravou toku a výstavbou ochranné hráze.

Parametry tůní:

Tůň I – plocha zátopy 258 m², objem zátopy 284 m³, max. hloubka 2,4 m

Tůň II – plocha zátopy 273 m², objem zátopy 137 m³, max. hloubka 1 m

Tůně budou plněny spodní a průsakovou vodou.

Stavební objekty:

SO 01 Kácení

SO 02 Bratrušovský potok v km 1,050 – 2,123

Stavba se nachází v ZÚ VVT Desné, které bylo stanoveno KÚ Olomouckého kraje dne 05.01.2010 pod č.j. KUOK 552/2010, v jeho aktivní zóně.

Správcem DVT Bratrušovský potok (IDVT 10194649) je Povodí Moravy, s. p., závod Horní Morava, provoz Šumperk (Temenická 52, 787 01 Šumperk, provoz Šumperk (Temenická 52, 787 01 Šumperk, úsekový technik Bc. Adéla Žáková, tel: 583 301 296, mob: 721 651 202, e-mail:zakova@pmo.cz, provozsumperk@pmo.cz).

Záměrem nebudou dotčeny pozemky ani majetek ve správě Povodí Moravy, s. p.

Podle map povodňového nebezpečí a povodňových rizik se stavba nachází v zóně středního a částečně vysokého ohrožení.

Útvar povrchových vod: MOV_0160 Bratrušovský potok od pramene po ústí do toku Desná

Útvar podzemních vod: 64321 Krystalinikum jižní části Východních Sudet

Stanovisko správce povodí a správce DVT Bratrušovský potok IDVT 10194649

Na základě ustanovení § 54 odst. 4 zákona č. 254/2001 Sb. o vodách a o změně některých zákonů (vodní zákon) vydává Povodí Moravy, s. p. jako správce povodí a správce toku následující

s t a n o v i s k o :

a) Z hlediska zájmů daných platným Národním plánem povodí Dunaje a Plánem dílčího povodí Moravy (ustanovení § 24 až § 26 vodního zákona) je uvedený záměr možný, protože lze předpokládat, že záměrem nedojde ke zhoršení chemického stavu a ekologického stavu/potenciálu dotčených útvarů povrchových vod a chemického stavu a kvantitativního stavu útvarů podzemních vod, a že nebude znemožněno dosažení jejich dobrého stavu/potenciálu.

Z hlediska zájmů daných Plánem pro zvládání povodňových rizik v povodí Dunaje je uvedený záměr možný.

Toto hodnocení vychází z posouzení souladu daného záměru s výše uvedenými platnými dokumenty.

Předpokládáme, že uvedený záměr vzhledem ke svému charakteru, velikosti a dopadu nebude mít vliv na stav vodního útvaru.

b) Z hlediska dalších zájmů chráněných zákonem č. 254/2001 Sb., o vodách a o změně některých zákonů, souhlasíme s uvedeným záměrem za podmínek uvedených ve stanovisku č. j. PM062296/2018-203/Mi ze dne 19.12.2017.

Upozorňujeme:

Dle našeho názoru není tůň (vyhloubená, bez funkčních objektů) vodním dílem a nevyžaduje tedy povolení k nakládání s vodami.

Doba platnosti tohoto stanoviska je 2 roky, nebude-li využito pro vydání platného rozhodnutí nebo opatření vodoprávního nebo jiného správního úřadu.

Ing. Pavel Bíza

vedoucí útvaru správy povodí

Na vědomí – provoz Šumperk (elektronicky)



Šumerská provozní vodohospodářská společnost, a.s.
Šumperk, čp. 2769, Jílová 6, PSČ 787 01

IČ: 47674911, DIČ: CZ47674911

zapsaná v obchodním rejstříku u Krajského soudu v Ostravě v odd. B, vložka 699

Tel: 583 317 111
Fax: 583 214 845
e-mail: spvs@spvs.cz
<http://www.spvs.cz/>
Bankovní spojení:
Komerční banka, a.s.
č.ú. 2603-841/0100

**TERRA-POZEMKOVÉ ÚPRAVY,
s.r.o.
Nemocniční 53
787 01 Šumperk 1**

Váš dopis značky/ze dne
0009/2019

Naše značka
004/01/2019

e-mail
sperlachova@spvs.cz

Vyřizuje / telefon
Šperlachová/583317252

Šumperk
10.01.2019

Věc:

"ŠUMPERK - Průmyslová zóna IV - Šumperk - Protipovodňová opatření" ÚŘ+SŘ

Souhlasíme se stavbou *Průmyslová zóna IV - Šumperk - Protipovodňová opatření* na parcelním čísle 914/18 atd. v katastrálním území Šumperk dle předložené situace. Při výstavbě **NEDOJDE** ke styku se zařízením v naší správě a před zahájením stavebních prací **NENÍ** nutné požádat o jeho místní vytyčení.

Upozorňujeme, že se zde mohou nacházet inženýrské sítě jiných správců.

Platnost vyjádření je 1 rok od data vydání. Při změně v projektové dokumentaci je nutné si vyžádat nové vyjádření.

Za ŠPVS, a.s. Šumperk
Ing. Mirka Šperlachová
ved. odd. VH rozvoje

Šumerská provozní
vodohospodářská
společnost, a.s.
Šumperk, Jílová 6, PSČ 787 01

-7-

TERRA - pozemkové úpravy, s.r.o.
Nemocniční 53
787 01 Šumperk

Číslo jednací 1201716360

Datum 24.10.2017

ze dne 24.10.2017

Vyřizuje Jiří Klváček

telefon +420 724 013 705

e-mail Jiri.Klvacek@cdt.cz

Věc: Souhrnné stanovisko k existenci komunikačního vedení a zařízení ve správě ČD - Telematika a.s. ke stavebnímu řízení.

Název stavby: Průmyslová zóna IV - Šumperk - úprava Bratrušovského potoka

Při realizaci výše uvedené stavby **NEDOJDE** ke styku se sítí elektronických komunikací, která je chráněna ochranným pásmem dle §102 zák. č. 127/2005 Sb., o elektronických komunikacích.

Toto vyjádření platí pouze pro dokumentaci ověřenou společností ČD - Telematika a.s. a pro rozsah prací na ní vyznačených.

Vyjádření je platné pouze pro zájmové území vyznačené žadatelem včetně důvodu stanoveného žadatelem.

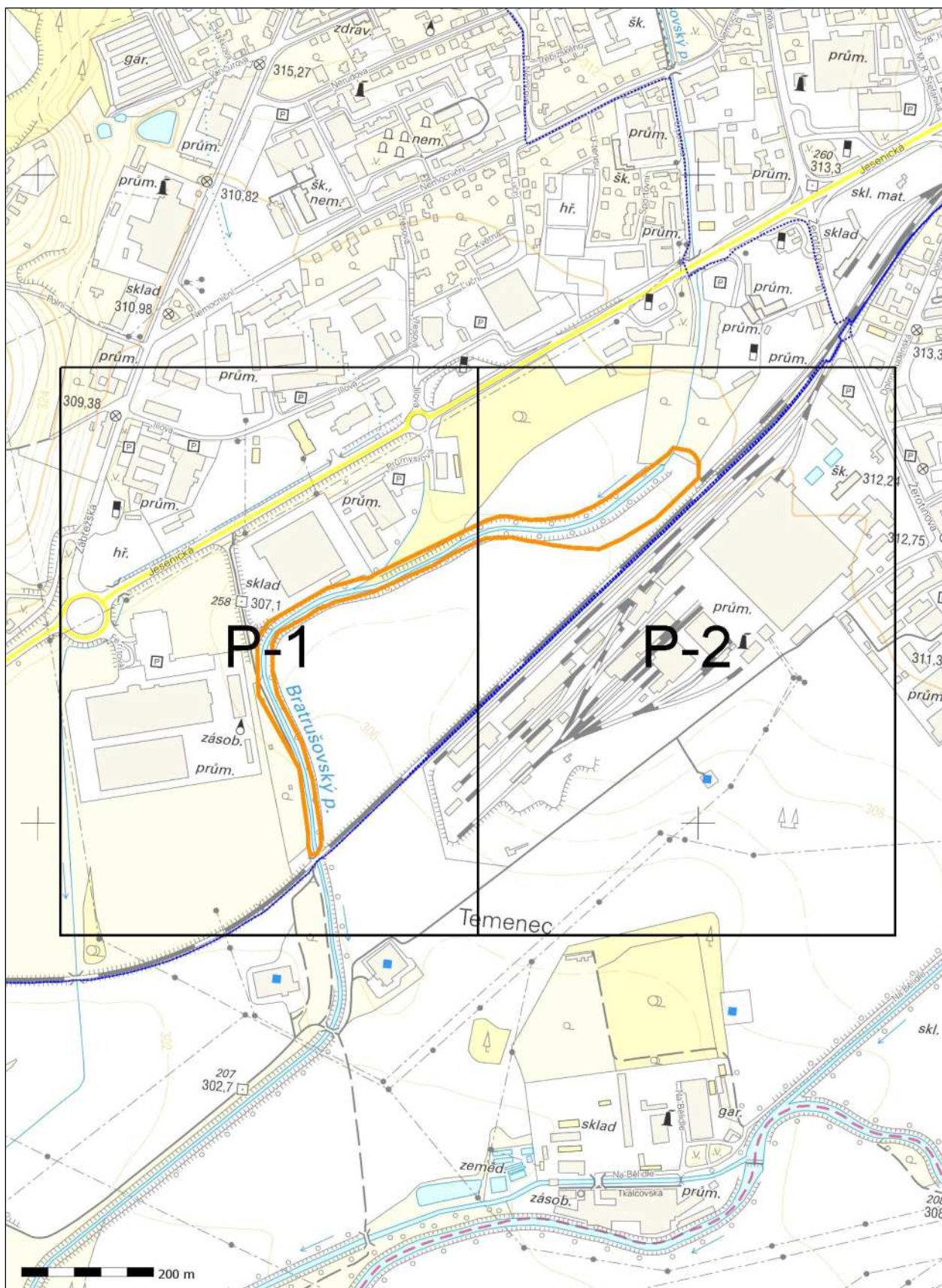
Vyjádření pozbývá platnosti dne 24.10.2019

Další upřesňující podmínky:


situace kabel. trasy je vyznačena v situaci stavby. Dle upřesněného rozsahu prací nebude pracemi dotčena.

ČD - Telematika a.s.
Pernerova 2819/2a
130 00 Praha 3

www.cdt.cz







Váš dopis zn.: -
Naše zn.: 44-1/2017/OPD
Naše č.j.: 19115/2017-OŘ OLC-OPS/ŠeL
Počet listů: 2
Počet příloh: 2
Počet listů příloh: 4
Vyřizuje: Luboš Ševčík
Telefon: 607097668
E-mail: Sevcik@szdc.cz
Datum: 16.11.2017

TEERA-POZEMKOVÉ ÚPRAVY, s.r.o.
Nemocniční 53
Šumperk
787 01

Věc: Souhrnné stanovisko:

Na základě předložené žádosti a dokumentace vydává Správa železniční dopravní cesty, státní organizace (dále jen SZDC), Oblastní ředitelství Olomouc (dále jen OŘ OLC), dle zákona č.183/2006 Sb., o územním plánování a stavebním řádu (stavební zákon) v platném znění

Souhrnné stanovisko pro stavební řízení pro stavbu:

„Průmyslová zóna IV - Šumperk“

A – Identifikační údaje stavby:

TUDU 136220

Trat': Šternberk – Hanušovice č.290
Ochranné pásmo dráhy vpravo od žkm 44,850 do žkm 45,667 (železniční most)
Kat. území: Šumperk – p.č. 1799/1 – pozemek SZDC - dočasný zábor části pozemku
Investor: Město Šumperk, nám.Míru 1, 787 01 Šumperk

B – Popis stavby:

Na základě žádosti a dokumentace se jedná o revitalizaci koryta vodního toku a ochranu území před zvýšenými průtoky v Bratrušovském potoce v km toku – 1,100 – 2,140. Bude provedeno rozšíření koryta toku a vytvoření břehových tůní v rozsahu dle DSP. Práce budou realizovány s ohledem na ochranu území pro navrženou průmyslovou zónu na levé straně toku. Práce budou realizovány v ochranném pásmu dráhy v souběhu vlevo od elektrifikované železniční trati v úseku Šumperk – Bludov. Stavební práce budou realizovány v ochranném pásmu v úseku železniční trati Šumperk – Bludov vpravo od žkm 44,850 do žkm 45,667 (železniční most). Úpravy koryta vodoteče budou ukončeny před železničním mostem s plynulým navázáním na stávající dlažbu a konstrukci železničního mostu. Návrh úpravy byl posouzen hydrogeologickým výpočtem s tím, že průtočný profil je dimenzován pro převedení Q100 pod železničním mostem. Realizací stavebních prací v blízkosti železničního mostu dojde k dotčení pozemku SZDC p.č. 1799/1 v k.ú. Šumperk s dočasným zábohem pro realizaci úprav koryta vodoteče před železničním mostem. Realizací prací nedojde k omezení železničního provozu.

C – Vyjádření:

Po projednání výše uvedené stavby dle doložené dokumentace pro stavební řízení u jednotlivých správ OŘ OLC, SZDC, Stavební správou východ Olomouc a ČD – Telematikou a.s., souhlasíme s realizací stavby v ochranném pásmu dráhy a na pozemku p.č. 1799/1 v k.ú. Šumperk při dodržení následujících podmínek:

1. Pro stavbu v ochranném pásmu dráhy je nutné vydání souhlasu od Drážního úřadu, oblast Olomouc, sekce stavební, dle zákona č. 266/1994 Sb., o dráhách v platném znění.
2. Úpravy koryta (dna, břehů) vodoteče je třeba plynule navázat na stávající dlažbu a konstrukci železničního mostu v evid. žkm 45,667. Při realizaci stavby nesmí dojít k poškození konstrukce vrchní a spodní stavby železničního mostu. Pro zajištění odborného dozoru pro práce v oblasti železničního mostu kontaktujte místního správce mostů a tunelů, OŘ OLC – Ing. Tomáš Šlampa, tel.972747419, e-mail. slampa@szdc.cz.
3. Termín zahájení stavebních prací v ochranném pásmu dráhy a na dráze bude oznámen traťmistřovi Traťového okrsku TO Šumperk p.Vladislav Dušek, tel. 9727 47442, mob.602 776522, kterému bude předána

dokumentace schválená Drážním úřadem. Dojde k protokolárnímu předání části pozemku SŽDC, p.č. 1799/1 v k.ú. Šumperk v rozsahu dle uzavřené nájemní smlouvy po dobu stavby. Dále bude dohodnuta technologie provádění prací a realizaci stavebních prací v blízkosti železniční trati. Budou stanoveny podmínky a opatření k zajištění bezpečnosti železničního provozu, včetně předání kontaktů na odpovědného pracovníka zhotovitele prací. Bez oznámení o zahájení prací a protokolárního předání pozemku nelze práce v ochranném pásmu dráhy zahájit!

4. Pro realizaci stavební činnosti úprav koryta toku na pozemku SŽDC je nutné před vydáním stavebního povolení uzavřít s OŘ OLC nájemní smlouvu s účinností od protokolárního předání pozemku doby ukončení stavby a předání dotčených pozemků jejich správci. V případě vzniku trvalých záborů dojde po ukončení stavby na základě určení rozsahu záborů oddělovacím návrhem GP, který bude odsouhlasen správcem pozemků OŘ Olomouc, Ing. Zadinová Věra, tel: 601573102, Krupa Petr, tel. 725587664 k uzavření smlouvy o vzniku služebnosti, popř. k odprodeji dotčené části pozemku.

Kontaktní pracovníci pro uzavření výše uvedených smluv – nájemní smlouvy – p. Eva Přichystalová, tel. 972741319, e-mail: prichystalova@szdc.cz, smlouva o vzniku služebnosti – Ing. Martin Karger, tel. 972741606, 606766077, e-mail – karger@szdc.cz.

5. V případě ohrožení bezpečnosti provozování dráhy a drážní dopravy si SŽDC, vyhrazuje právo na dočasné zastavení stavebních prací.

6. Při realizaci stavebních prací v blízkosti elektrifikované železniční trati a trakčního vedení je nutno postupovat dle TNŽ 34 3109. (zejména čl. 6.4.5.6. 6.4.5.6 Vzdálenost mezi živými částmi trakčního vedení a kteroukoli částí pojezdových jeřábů, transportérů, jiných zdvihacích mechanizačních zařízení, domíchávacích betonů umístěných na železničních vozidlech atd., vodivě nespojených s kolejnicí, musí být v klidu i při práci minimálně 2 m.) Pokud nebude možné dodržet stanovené vzdálenosti při práci osob, manipulaci s náklady a práci mechanismů od živých částí trakčního vedení, je nutné provést napěťovou výlukou trakčního vedení.

7. Při realizaci prací nesmí dojít k ohrožení ani k omezení železničního provozu, k dotčení průjezdného průřezu železniční trati, a to zejména činností a odstavováním stavební mechanizace v blízkosti železniční trati. Nesmí dojít k znečištění šterkového lože zeminou.

8. Dotčený pozemek SŽDC, p.č. 1799/11 bude protokolárně předán a po ukončení prací převzat za účasti Traťmistra TO Šumperk. Po realizaci prací bude pozemek SŽDC uveden do původního stavu.

9. Po ukončení prací požadujeme předat na OŘ OLC dokumentaci skutečného provedení ověřené stavebníkem a to v písemné i digitální podobě včetně geodetického zaměření v souřadnicovém systému S-JTSK a výškovém systému Bpv.

D- Inženýrské sítě a kontaktní spojení:

V zájmové oblasti realizace prací jsou uloženy drážní kabelové trasy ve správě :

- **Správa sdělovací a zabezpečovací techniky OŘ OLC** – při realizaci prací v blízkosti žel. Přejezdu v žkm 45,683 je nutno kabelové trasy vytyčit a ochránit kabely. Objednávku na přesné vytyčení jejich polohy zašlete v předstihu 14ti dny na naši adresu, pro urychlení je možné poslat e-mailem hojgrova@szdc.cz. V objednávce uveďte č. j. tohoto vyjádření. Nejméně 15 dnů před zahájením prací předložte kopii objednávky a toto vyjádření vedoucímu provozního střediska panu Pavlu Kunderatovi tlf.č. 9727 47421 nebo mobil 606 734 240, který Vám zajistí vytyčení. Splatnost vydané faktury je 14 dní od vystavení. Kabelová trasa je zakreslena informativně v příložené situaci.

Při křížení s kabelovou trasou je nutné dodržet ČSN 73 6005 a TNŽ 34 2609. Práce v blízkosti kabelů provádějte ručně!

- V příloze zasíláme vyjádření ČD – Telematiky, a.s., č.j. 1201716360 ze dne 24.10.2017 – nedojde k dotčení.

Platnost stanoviska je dva roky 2 let od data vydání stanoviska. Pokud nebude v této lhůtě vydáno pravomocné rozhodnutí (stavební povolení), je investor povinen požádat o vydání nového stanoviska, dle aktuálních podmínek a právních předpisů.

Správa železniční dopravní cesty,
státní organizace
Oblastní ředitelství Olomouc
Nerudova 1, 772 58 Olomouc
IČ: 70994234, DIČ: CZ70994234

Ing. Ladislav Kašpar
ředitel Oblastního ředitelství Olomouc

Přílohy: 1x Vyjádření ČD Telematiky a.s. + situace
1 x situace – kabelová trasa SSZT OŘ OLC

DRÁŽNÍ ÚŘAD, NERUDOVA 1, 779 00 OLOMOUC**Sekce stavební, územní odbor Olomouc**

TERRA - POZEMKOVÉ ÚPRAVY, s.r.o.
Nemocniční 1852/53
78701 Šumperk 1

VÁŠ DOPIS ZNAČKY / ZE DNE

NAŠE ZNAČKA

MO-SOO0001/17-6/Sj
DUCR-11004/17/Sj

VYŘIZUJE / TELEFON

Skopalová Jitka JUDr. / +420
972 741 315 (linka 217)

V OLOMOUCI DNE

21. února 2017

Závazné stanovisko

Drážní úřad jako drážní správní úřad podle § 54 odst. 1 zákona č. 266/1994 Sb., o dráhách, ve znění pozdějších předpisů (dále jen "zákon")

vydává

podle § 7 odst. 3 a podle § 9 odst. 1 zákona, na základě žádosti, podané u Drážního úřadu dne 22. prosince 2016 a doplněné dne 20.2.2017 žadatelem TERRA - POZEMKOVÉ ÚPRAVY, s.r.o., Nemocniční 1852/53, 78701 Šumperk, IČ:63320819,

s o u h l a s k e z ř í z e n í s t a v b y**Šumperk - Průmyslová zóna IV**

Úprava koryta vodního toku a ochrana území před zvýšenými průtoky v Bratrušovském potoce je navržena v ochranném pásmu dráhy železniční tratě Hanušovice – olomouc hl.n.v km 44,840 – 45,667 a v obvodu téže dráhy na pozemku p.č.1799/1 v k.ú. Šumperk (navázání úpravy vodního toku na stávající úpravu před železničním mostem v km 45,667).

Souhlas vydává Drážní úřad za těchto podmínek:

1. Stavba bude provedena podle projektové dokumentace předložené Drážnímu úřadu. Případné změny této dokumentace je stavebník povinen předem projednat s Drážním úřadem.
2. Stavbou nesmí být nepříznivě ovlivněny drážní objekty a zařízení, zejména nesmí dojít k podmáčení tělesa dráhy a k ohrožení stability železničního mostu v km 45,667.1
3. Na stavbě nesmějí být umístěna taková světla nebo barevné plochy, které by mohly vést k záměně s drážními znaky nebo mohly jinak ohrozit provoz dráhy.
4. Při provádění stavby nesmí být ohrožena bezpečnost a plynulost železničního provozu. Veškeré kroky při provádění stavby v obvodu dráhy (tj. harmonogram prací, nutná ochranná opatření, případné výluky kolejí, apod.) je třeba řádně v předstihu projednat s provozovatelem dráhy.
5. Po ukončení stavby požádá stavebník o vydání souhlasu k provozování stavby, který Drážní úřad vydává podle § 7 odst. 3 zákona. K žádosti o souhlas doloží stanovisko provozovatele dráhy.

Tento souhlas:

- Je závazným stanoviskem podle § 149 zákona č. 500/2004 Sb., správní řád, ve znění pozdějších předpisů, které platí k žádosti o **územní rozhodnutí (souhlas)** i o **povolení (ohlášení) stavby**

v souladu s § 4 odstavce 4 zákona č. 183/2006 Sb., o územním plánování a stavebním řádu, ve znění pozdějších předpisů.

- **Nenahrazuje** rozhodnutí, stanoviska, vyjádření, posouzení případně jiná opatření dotčených orgánů vyžadovaná zvláštními předpisy a stanovisko účastníků řízení.

Drážní úřad
Wilsonova 300/8
121 06 Praha 2

08

Ing. Jiří Just
ředitel územního odboru Olomouc

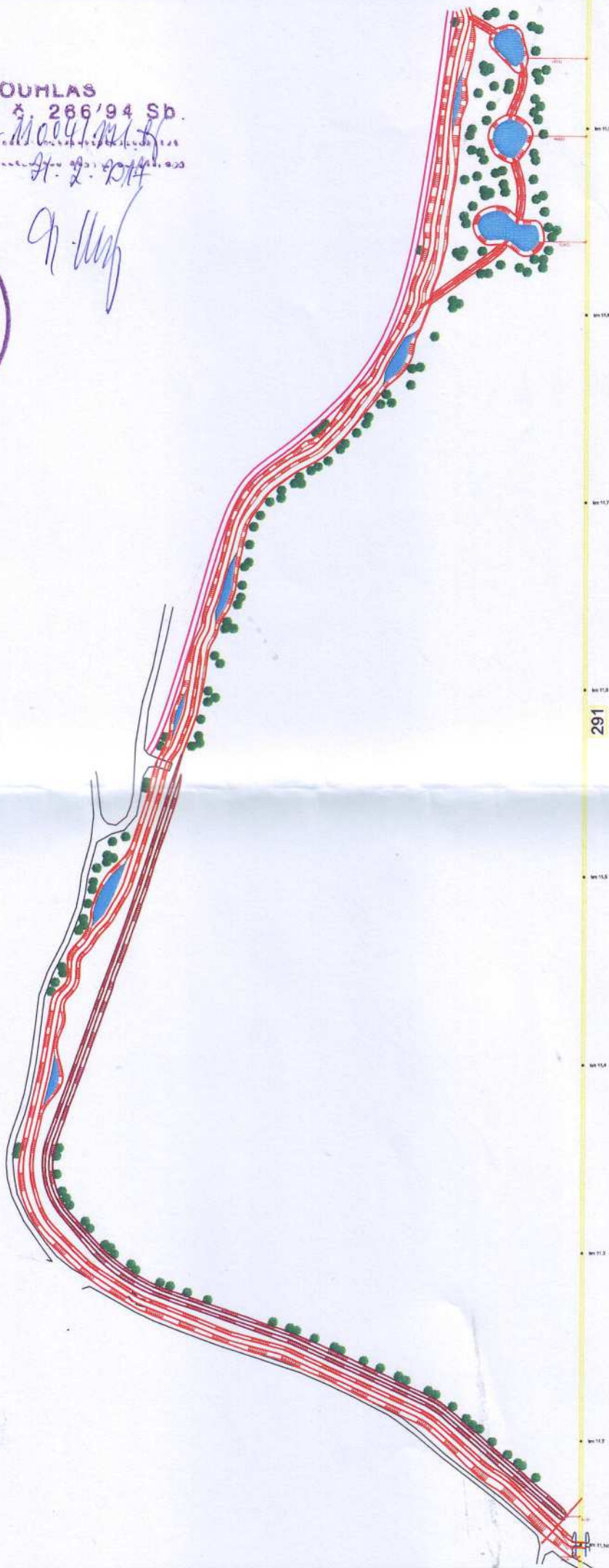
Příloha:

- 1x odsouhlasená dokumentace



SOUHLAS
dle zák. č. 286/94 Sb.
č. j. 100/14
ze dne 11. 2. 2014

Handwritten signature




291

- úprava toku
- ochranná hráz
- cyklostezka
- polní cesta
- železniční trať č. 291

| | | | | |
|-------------------------|--|----------|--------------------|--|
| Zodpov. projektant: | | ICO: | Kontroloval: | |
| Ing. K. SUCHÁNKOVÁ | | 63320819 | Ing. K. SUCHÁNKOVÁ | |
| Obec: Šumperk | | | Obec: Šumperk | |
| Investor: Město Šumperk | | | | |
| Alce: | | | | |
| Formát: | | 2 A4 | Datum: | |
| | | | 01/2017 | |
| Stupeň PD: | | DUR | Číslo zakázky: | |
| | | | 27/2016 | |
| Výkresový systém: | | BPV | Měřítko | |
| | | | 1:2000 | |
| Příloha: | | | Příloha číslo | |
| | | | C.3. | |



TERRA
TERENOVÝ ÚPRAVY, s.r.o.
Hlavní ulice 11, 781 01 Šumperk
tel: 583 211 300
e-mail: terra@terra.cz

| | | | | |
|-------------------------------------|-----------------|-------------------------|--------------|---|
| Zodpov. projektant: | IČO: | Vypracoval: | Kontroloval: |  <p>TERRA-POZEMKOVÉ ÚPRAVY, s.r.o. Nemocniční 53, 787 01 Šumperk tel.: 583 214 360 E-mail: terra-ppu@iol.cz</p> |
| Ing.K.SUCHÁNKOVÁ | 63320819 | Ing.K.SUCHÁNKOVÁ | | |
| Okres: Šumperk | | Obec: Šumperk | | |
| Investor: Město Šumperk | | | | |
| Akce: | | | | Formát: 1 A4 Datum: 01/2017 Stupeň PD: DUR Číslo zakázky: 27/2016 Výškový systém: BPV |
| Průmyslová zóna IV - Šumperk | | | | |
| Příloha: Příčný řez | | | | Měřítko 1:250 Příloha číslo C.4. |



ARCHEOLOGICKÝ ÚSTAV
AKADEMIE VĚD ČESKÉ REPUBLIKY, BRNO, v. v. i.
ČECHYŇSKÁ 363/19
602 00 BRNO
<http://www.arub.cz>

TERRA-POZEMKOVÉ ÚPRAVY, s.r.o.
Nemocniční 53
787 01 Šumperk

Váš dopis značky

ze dne
7. 11. 2016

Naše značka
ARUB/5902/16

Vyřizuje
Mgr. Lenka
Macháňová

V Brně dne
9. 2. 2017

Vyjádření k projektové dokumentaci pro stavbu „Průmyslová zóna IV - Šumperk“, okr. Šumperk

Archeologický ústav Akademie věd ČR, Brno, v. v. i., nemá k výše uvedené stavbě zásadních námitek. Upozorňujeme však, že se stavba uskuteční na území s archeologickými nálezy, které je chráněno jako veřejný zájem podle zvláštních právních předpisů (zejména dle § 22, odst. 2 zákona č. 20/1987 Sb., o státní památkové péči, v platném znění). Má-li dojít při provádění stavební činnosti na dotčeném území k jakýmkoliv zásahům pod povrch původního terénu (hloubení výkopů apod.), je třeba předpokládat narušení nebo odkrytí archeologických nálezů a situací, čímž vzniká nutnost provedení záchranného archeologického výzkumu. Z výše uvedeného zákonného ustanovení pak stavebníkovi vyplývají následující povinnosti:

Stavebník je dle § 22 zákona č. 20/1987 Sb., o státní památkové péči, v platném znění povinen písemně ohlásit termín zahájení zemních prací již od doby přípravy stavby, nejpozději však s předstihem 30 dnů před započatím Archeologickému ústavu Akademie věd ČR, Brno, v. v. i., a umožnit jemu nebo oprávněné organizaci provedení záchranného archeologického výzkumu na dotčeném území. Výzkum je prováděn na základě dohody uzavřené mezi investorem stavby a Archeologickým ústavem AV ČR nebo oprávněnou organizací. Úhrada nákladů záchranného archeologického výzkumu se řídí ustanovením § 22, odst. 2 zákona č. 20/1987 Sb., o státní památkové péči, v platném znění.

S pozdravem

ARCHEOLOGICKÝ ÚSTAV
AV ČR, BRNO, v.v.i.
602 00 Brno, Čechyňská 363/19

doc. PhDr. Pavel Kouril, CSc.
ředitel

Formulář Oznámení stavební činnosti Archeologickému ústavu AV ČR:
<http://www.arub.cz/informace-pro-stavebniky.html>

Telefon
515 911 101

FAX

e-mail
sekretariat@arub.cz

IČO, DIČ
68081758
CZ68081758

Bank. spojení: ČSOB Brno-město
240602780/0300



ČESKÝ RYBÁŘSKÝ SVAZ

územní svaz pro Severní Moravu a Slezsko

Jahnova 14, 709 00 Ostrava 9

Tel.: 596 620 583, fax.: 596 620 078, email: daniel.gebauer@rybsvaz-ms.cz

IČO: 434167, číslo účtu: KB 27-7448760237/0100, ID DS wfqyvcs

TERRA – POZEMKOVÉ ÚPRAVY, s.r.o.

Ing. Kateřina Suchánková

Nemocniční 53

787 01 Šumperk

naše zn.:
2554/16

vaše zn.:

vyřizuje:
Ing. Gebauer / 606 125 410

datum:
30. listopadu 2016

Věc: Vyjádření ČRS ÚS Ostrava k projektové dokumentaci pro územní řízení (DÚŘ) a stavební povolení (DSP) na akci: „Průmyslová zóna IV - Šumperk“.

Dne 25. listopadu 2016 jsme obdrželi Vaši žádost o vyjádření k projektové dokumentaci pro územní řízení (DÚŘ) a stavební povolení (DSP) na akci: „**Průmyslová zóna IV - Šumperk**“. Navrhovaná stavba je nutná z hlediska veřejného zájmu jako ochrana proti vylití vody z koryta vodního toku Bratrušovského potoka při vyšších průtocích. Stávající nekapacitní koryto bude upraveno do lichoběžníkového profilu s jednostrannou bermou a ohrázením levobřežní ochrannou hrází a pravobřežním vyvýšením nivelety stávající obslužné komunikace. Dno potoka bude nezpevněno o šířce 2,80 m, upravované břehy budou stabilizovány kamennou patkou ze záhozového kamene hmotnosti do 500 kg na šikmou délku 1,30 m. Na toto opevnění naváže zpevnění břehu a bermy šířky 2,80 m. břehy a berma budou ohumusovány a zatravněny. Investorem akce je Město Šumperk.

Realizace záměru se dotýká zájmů ČRS, neboť vodní tok Bratrušovský potok je využíván k odchovu pstruha obecného, na kterém hospodaří ČRS MO Šumperk a držitelem dekretu je Český rybářský svaz, územní svaz pro Severní Moravu a Slezsko se sídlem v Ostravě – Mariánských Horách (dále jen „ČRS ÚS Ostrava, z.s.“). K toku se tedy váže výkon rybářského práva ve smyslu ustanovení zákona č. 99/2004 Sb., o ochraně rybářství. Jakýkoliv zásah do vodního toku pak nesmí výkon rybářského práva ohrozit či omezit dle § 12 odst. 9 zákona o rybářství č. 99/2004 Sb. Po prostudování dokumentace Vám sdělujeme, že souhlasíme, ale máme tyto připomínky:

- Bude zkonzultován se zástupci MO ČRS Šumperk (viz adresa v rozdělovníku) vhodný termín a postup záchranného odlovu rybí obsádky. Upozornujeme, že v podzimních měsících se rozmnožuje pstruh obecný. Před zahájením stavby 14 dní předem písemně informovat příslušnou MO ČRS Šumperk, aby nedošlo k ohrožení rybí obsádky v úseku, kde bude provedena stavba, požadujeme provést záchranný odlov a transfer ryb z ohrožené oblasti vodního toku, který provede pověřená MO ČRS Šumperk. Finanční náklady spojené s odlovem a transferem ryb budou účtovány žadateli uvedené stavby jako vyvolaný náklad,

který stanoví MO ČRS Šumperk. V případě přerušení stavební činnosti na toku na dobu delší než 30 dnů, je nutné opakovat odlov a transfer ryb.


- Je nutné v maximální možné míře podpořit členitost koryta a to na podélném i příčném profilu. Rozšířením koryta by nemělo dojít ke zmenšení průměrné hloubky vody v toku. V rovné trati by proudnice měla být soustředěna doprostřed koryta (vytvoření kynety, miskovitý tvar), v obloucích by měla být soustředěna ke konkávnímu břehu.
- Dalším možným zásahem zvyšujícím členitost koryta je změna šířky koryta i sklonů svahů. Výslednou podobou by mělo být maximálně členité koryto se střídajícími peřejnatými úseky a hlubšími úseky pomalu tekoucí vody. **Velmi důležitá je přítomnost stabilizačních tůň s hloubkou nejméně 0,5 m a více, které jsou vyhledávány v době nízkých průtoků všemi vodními organismy včetně ryb (úkryty před predátory a přecházení povodňových i nízkých průtoků, rozmnožování, prokysličování vody atd.).** Ve vodním toku dochází v celém roce ke značnému kolísání průtoků, proto doporučujeme dle spádu vybudovat stabilizační prahy o výšce 10 – 30 cm s vývařštěm tzv. umělé tůně o hloubce minimálně 50 cm a více. Tento požadavek zajistí obyvatelnost vodního toku po stavební úpravě nejen pro ichtyofaunu, ale i pro vodní živočichy obývající ekosystém tohoto toku.
- Požadujeme, aby v břehovém opevnění pod úrovní běžné hladiny vody byly mezi jednotlivými kameny (první řada kamenné rovnániny) ponechány mezery (5 - 20 cm), jež budou sloužit jako úkryty pro ryby a vodní živočichy.
- Nelze však vyloučit, že zemní práce mohou být během jejich realizace zdrojem plavenin, který způsobí zákal ve vodním toku pod profilem stavebních prací a tím negativně ohrozit ichtyofaunu a vodní živočichy obývající ekosystém vodního toku. Tento negativní vliv lze však částečně eliminovat zajímkováním a výstavbou obtoků před realizací stavby, čímž výrazně ovlivní kvalitu vody, která nebude stavební činností zasažena a vodní živočichové včetně ryb, nebudou zbytečně ohroženy zákalem. Pakliže nelze realizovat technická opatření zabráňující dlouhodobému zakalování vody v toku pod úpravou, požadujeme u stavby, která trvá déle než 5 dní, zastavit stavební práce v korytě toku na 2 dny, aby nedocházelo k trvalému zabahnění žaber ryb a následně k úhynu.
- Při stavební činnosti je nutno důsledně dodržovat technologickou kázeň pracovníků a vyloučit možnost havarijního znečištění toku (únik ropných, nátěrových, toxických, cementových a jiných znečišťujících látek).

Za:

V.2. 

Libor Kocinec
předseda odboru ČV a ŽP




Ing. Přemysl Jaroň
jednatel

Na vědomí: - MO ČRS Šumperk, Kozinova 11, 787 01 Šumperk, tel.: 583 212 071

Předseda: JUDr. František Ondráček, mobil: 739 097 236

Jednatel: Jiří Hruša, mobil: 736 776 767, hospodář: Luděk Vepřek, mobil: 739 052 715

Krajský úřad Olomouckého kraje
Odbor životního prostředí a zemědělství
Jeremenkova 40a, 779 11 Olomouc

č. j.: KUOK 123033/2016

V Olomouci dne 2. 1. 2017

SpZn: KÚOK/114232/2016/OŽPZ/861

vyřizuje: RNDr. Petr Vala

tel.: 585 508 641

e-mail: p.vala@kr-olomoucky.cz

ROZHODNUTÍ

Krajský úřad Olomouckého kraje, Odbor životního prostředí a zemědělství, jako místně a věcně příslušný orgán v přenesené působnosti podle § 29 odst. 1 a § 67 zákona č. 129/2000 Sb., o krajích (krajské zřízení), ve znění pozdějších předpisů, a orgán ochrany přírody podle § 77a odst. 5 písm. h) zákona č. 114/1992 Sb., o ochraně přírody a krajiny, ve znění pozdějších předpisů (dále jen zákon), ve věci povolení výjimky ze zákazů u zvláště chráněného druhu živočicha bobra evropského podle § 56 zákona na základě žádosti, kterou podal žadatel TERRA - POZEMKOVÉ ÚPRAVY, s. r. o., Nemocniční 53, 787 01 Šumperk, IČ: 63320819 dne 28. 11. 2016, rozhodl v souladu s § 67 zákona č. 500/2004 Sb., správní řád, ve znění pozdějších předpisů, takto: Krajský úřad Olomouckého kraje, Odbor životního prostředí a zemědělství, žadateli

povoluje výjimku

podle § 56 odst. 1 zákona ze zákazů pro zvláště chráněný druh živočicha **bobra evropského**, z důvodu podle § 56 odst. 2 písm. b) zákona – v zájmu prevence závažných škod, zejména na úrodě, dobytku, lesích, rybolovu, vodách a ostatních typech majetku. Živočich se řadí zároveň mezi druhy, které jsou předmětem ochrany podle práva Evropského společenství. Povoluje se výjimka z ochranných podmínek podle § 50 zákona, ze zákazu škodlivého zásahu do jeho přirozeného vývoje z důvodu realizace stavby „**Průmyslová zóna IV - Šumperk**“.

Účastník řízení podle § 27 odst. 1 správního řádu (žadatel):

TERRA - POZEMKOVÉ ÚPRAVY, s. r. o., Nemocniční 53, 787 01 Šumperk, IČ: 63320819

Odůvodnění

Dne 28. 11. 2016 byla doručena Krajskému úřadu Olomouckého kraje žádost žadatele: TERRA - POZEMKOVÉ ÚPRAVY, s. r. o., Nemocniční 53, 787 01 Šumperk, IČ: 63320819 o vydání výjimky z ochranných podmínek zvláště chráněného druhu živočicha bobra evropského, realizace stavby „Průmyslová zóna IV - Šumperk“. Navrhovaná stavba je nutná z hlediska veřejného zájmu jako ochrana proti vylití vody z koryta vodního toku při vyšších průtocích. Stávající nekapacitní koryto bude upraveno do lichoběžníkového profilu s jednostrannou bermou a případným ohrázením levobřežní ochrannou hrází a pravobřežním vyvýšením nivelety stávající obslužné komunikace. Dno potoka bude nezpevněno o šířce 2,80 m, upravované břehy budou stabilizovány kamennou patkou ze záhozového kameře hmotnosti do 500 kg na šikmou délku 1,30 m. Na toto opevnění naváže zpevnění břehu a bermy šířky 2,80 m. Břehy a berma budou ohumusovány a zatravněny. Jedná se o stavbu, která bude probíhat v intravilánu města Šumperk.

Krajský úřad Olomouckého kraje, jako orgán ochrany přírody podle § 77a, odst. 5 písm. h) v souladu s § 47 správního řádu oznámil dopisem ze dne 1. 12. 2016, č. j. KUOK

115398/2016 všem známým účastníkům řízení zahájení správního řízení dnem podání žádosti, ve věci udělení výjimky podle § 56 zákona. O zahájení řízení byla písemně informována v souladu s § 70 zákona spolky. Obeslaná občanská sdružení se v daném termínu osmi dnů od doručení oznámení o zahájení řízení k řízení nepřihlásila a nejsou tedy účastníky řízení.

Při vydání rozhodnutí o povolení výjimky orgán ochrany přírody vycházel z těchto skutečností a úvah:

Výjimku je možno povolit, když veřejný zájem převažuje nad zájmy ochrany přírody. Veřejný zájem spočívá v těchto skutečnostech: povoluje se výjimka podle § 56 odst. 1 zákona ze zákazů pro zvláště chráněný druh živočicha bobra evropského, z důvodu podle § 56 odst. 2 písm. b) zákona – v zájmu prevence závažných škod, zejména na úrodě, dobytku, lesích, rybolovu, vodách a ostatních typech majetku. Požadavek realizace záměru se opírá o veřejný záměr zlepšení protipovodňové ochrany přilehlých pozemků. Při porovnání míry veřejného zájmu na zkvalitnění podmínek protipovodňové ochrany (jiný veřejný zájem) a zájmu ochrany přírody (zachování sídla bobra evropského ve stávající podobě) učinil správní orgán závěr, že jiný veřejný zájem převažuje nad zájmy ochrany přírody. Jedná se o zásah, který zohledňuje existenci sídla bobra evropského v toku Bratrušovského potoka a zachovává vhodné podmínky pro jejich usídlení i v následujících letech.

Výjimku je možno povolit, jen pokud neexistuje jiné uspokojivé řešení. Jiné uspokojivé řešení protipovodňové ochrany v dané lokalitě není možné - vybřežení Bratrušovského potoka lze zabránit jen navýšením břehu a úpravou koryta.

Výjimku je možno povolit, jen pokud povolovaná činnost neovlivní dosažení či udržení příznivého stavu druhu z hlediska ochrany. Realizací opatření nedojde k ohrožení populace druhu, který je předmětem ochrany podle práva Evropských společenství. Orgán ochrany přírody proto považuje za splněnou zákonnou podmínku pro povolení výjimky uvedenou v § 56 odst. 1 zákona, podle které činnost nemá ovlivnit udržení příznivého stavu populací.

Orgán ochrany přírody vyhověl žadateli a povolil výjimku podle návrhu, neboť dospěl k závěru, že jsou splněny zákonné podmínky pro udělení výjimky ve smyslu § 56 odst. 1 a odst. 2 písm. b) zákona.

Poučení

Proti tomuto rozhodnutí se lze odvolat k Ministerstvu životního prostředí podáním u Krajského úřadu Olomouckého kraje ve lhůtě do 15 dnů ode dne jeho doručení. Lhůta pro podání odvolání se počítá ode dne následujícího po dni doručení písemného vyhotovení rozhodnutí, nejpozději však po uplynutí desátého dne ode dne, kdy bylo nedoručené a uložené rozhodnutí připraveno k vyzvednutí. Odvolání jen proti odůvodnění rozhodnutí je nepřípustné. Odvolání musí obsahovat údaje o tom, v jakém rozsahu se rozhodnutí napadá, v čem je spatřován rozpor s právními předpisy nebo nesprávnost rozhodnutí nebo řízení, jež mu předcházelo. Podané odvolání má odkladný účinek.

Bc. Ing. Renata Honzáková
vedoucí oddělení ochrany přírody
Odboru životního prostředí a zemědělství
Krajského úřadu Olomouckého kraje

Za správnost vyhotovení: Petr Vala

Rozdělovník:

1. Datovou schránkou: TERRA - POZEMKOVÉ ÚPRAVY, s. r. o., Nemocniční 1852/53, 78701 Šumperk, IČ: 63320819

2. Datovou schránkou: Město Šumperk, nám. Míru 364/1, 78701 Šumperk, IČ: 00303461

Ostatní:

3. Spis

24.1.2017

AOPK OLOMOUČ - Mgr. JAN KOUTNÝ Ph.D.

1. ZACHOVAT PŘÍRODNÍ ÚSEKY (1 úsek 041 - cca 052) (2 místa)
2. VYUŽIT ROZŠÍŘENÍ K TVORBĚ NOVÉHO KORÝTA + ZASTAVĚNÍ STARŠÍHO
3. NA VYBRANÝCH MÍSTECH "ROZVĚTVIT" POTOK (7-2 místa kromě
úbytku (1-2 místa, kromě protoků
oborů))
4. "ROZPUSTIT" 30cm PRAHY DO DĚLŠÍHO ÚSEKU \Rightarrow VENIK, DNOVÉ PŘEVÉ
5. JZ JST NECHNĚT KOPCE "přirozeně" ležet.
6. dojde ke vzniku plošného pruhu (2 a 3)

Šumperk

Městský úřad Šumperk

Jesenická 31, 787 01 Šumperk

Naše č. j.: MUSP 24759/2019
Naše sp. zn.: 13476/2019 VYS/ABOM



Odbor: odbor výstavby
Tel.: (+420) 583 388 111

Datum: 08.03.2019

SOUHLAS

Odbor výstavby Městského úřadu Šumperk, jako stavební úřad příslušný podle § 13 odst. 1 písm. e) zákona č. 183/2006 Sb., o územním plánování a stavebním řádu (stavební zákon), ve znění pozdějších předpisů (dále jen "stavební zákon"), podle ustanovení § 15 odst. 2 stavebního zákona

souhlasí

s vydáním rozhodnutí o povolení stavby

"Průmyslová zóna IV – Šumperk – Protipovodňová opatření"

na pozemcích parc. č. 895, 914/13, 914/18, 999/1, 1015/1, 1015/2, 1040/1, 1040/2, 1040/3, 1040/4, 1040/5, 1040/7, 1040/8, 1040/9, 1041/1, 1067/2, 1067/28, 1067/29, 1094/1, 1141/3, 1799/1, 2094/7, 2094/8, 2159/4, 2183/3 v katastrálním území Šumperk, o jejímž umístění rozhodl zdejší stavební úřad rozhodnutím o umístění stavby vydaným dne 01.10.2018 pod sp.zn. 120460/2017 VYS/ABOM (č.j. MUSP 98289/2018), které nabylo právní moci dne 31.10.2018 a ověřuje dodržení podmínek stanovených tímto rozhodnutím.

Poučení:

Tento souhlas podle stavebního zákona nenahrazuje rozhodnutí ani opatření jiných správních úřadů, jichž je zapotřebí pro povolení speciální stavby podle zvláštních předpisů.

Ing. arch. Abayomi Omishore, Ph.D.
vedoucí oddělení územního rozhodování a vyvlastňování

Obdrželi:
TERRA – POZEMKOVÉ ÚPRAVY, s.r.o., IDDS: i8w6x86

archiv

Doložka konverze na žádost do dokumentu v listinné podobě

Tento dokument v listinné podobě, který vznikl pod pořadovým číslem **117041789-18168-190320083517** převedením z dokumentu obsaženého v datové zprávě, skládajícího se z 1 listů, se shoduje s obsahem dokumentu, jehož převedením vznikl.

Autorizovanou konverzí dokumentu se nepotvrzuje správnost a pravdivost údajů obsažených v dokumentu a jejich soulad s právními předpisy.

Vstupní dokument obsažený v datové zprávě byl podepsán kvalifikovaným elektronickým podpisem a platnost kvalifikovaného elektronického podpisu byla ověřena dne 20.03.2019 v 08:35:23. Kvalifikovaný elektronický podpis byl shledán platným (dokument nebyl změněn) a ověření platnosti kvalifikovaného certifikátu pro elektronický podpis bylo provedeno vůči zveřejněnému seznamu zneplatněných certifikátů vydanému k datu 20.03.2019 05:20:14. Údaje o kvalifikovaném elektronickém podpisu: číslo kvalifikovaného certifikátu pro elektronický podpis **2F 54 E9**, kvalifikovaný certifikát pro elektronický podpis byl vydán kvalifikovaným poskytovatelem služeb vytvářejících důvěru **PostSignum Qualified CA 2, Česká pošta, s.p. [IČ 47114983]** pro podepisující osobu **Ing. arch. Abayomi Omishore, Ph.D., vedoucí oddělení, MěÚ Šumperk, VYS, 3155, Město Šumperk [IČ 00303461]**. Uznávaný elektronický podpis byl označen platným kvalifikovaným časovým razítkem nebo kvalifikovaným elektronickým časovým razítkem vydaným kvalifikovaným poskytovatelem. Platnost časového razítka byla ověřena dne 20.03.2019 v 08:35:23. Údaje o časovém razítku: datum a čas **08.03.2019 11:04:46**, číslo kvalifikovaného certifikátu pro časové razítko **4C 4B A7**, časové razítko bylo vydáno kvalifikovaným poskytovatelem **PostSignum Qualified CA 3-TSA, Česká pošta, s.p. [IČ 47114983]**.

Vystavil: **Město Šumperk**
Pracoviště: **Město Šumperk**
V **Šumperku** dne **20.03.2019**

Jméno, příjmení a podpis osoby, která autorizovanou konverzi dokumentu provedla:
PAVEL SEBELA

Otisk úředního razítka:



117041789-18168-190320083517

Poznámka:

Kontrolu této doložky lze provést v centrální evidenci doložek přístupné způsobem umožňujícím dálkový přístup na adrese <https://www.czechpoint.cz/overovacidolozky>.



VODNÍ DÍLA - TBD

TERRA - POZEMKOVÉ ÚPRAVY, s.r.o

Nemocniční 53

787 01 Šumperk

Vaše značka:

Naše značka:

Vyřizuje / telefon / e-mail:

V Brně dne:

O 8606/19/B

Ing. Žatecký / 777 769 347

6.5.2019

zatecky@vdtbd.cz

Věc:

VD Průmyslová zóna IV, k.ú. Šumperk, kraj Olomoucký, posudek pro zařazení vodního díla do kategorie a návrh podmínek provádění technickobezpečnostního dohledu (dále jen „dohled“)

Příloha:

- Vlastní posudek

Na základě Vaší objednávky jsme vypracovali v souladu s ustanovením § 61 odst. 2 a 4 zákona č. 254/2001 Sb., o vodách v platném znění (vodní zákon) posudky, kterým navrhujeme výše uvedené dílo zařadit do

IV. kategorie.

Současně v posudku konstatujeme, že se jedná vodní dílo podléhající dohledu ve smyslu § 3 vyhlášky č. 471/2001 Sb., o technickobezpečnostním dohledu nad vodními díly v platném znění. Podmínky pro provádění dohledu jsou určeny citovanou vyhláškou v ustanoveních vztahujících se k určeným vodním dílům této kategorie.

Upozorňujeme, že podle vodního zákona je třeba, aby o zařazení určeného vodního díla do příslušné kategorie rozhodnul příslušným vodoprávním úřadem. Příložený posudek proto předložte vodoprávnímu úřadu k rozhodnutí.

Podrobná kontrola úplnosti předložené dokumentace a správnosti technického řešení není předmětem kategorizačního posudku.

Faktura za provedenou práci následuje.

S pozdravem

Ing. Jiří Hodák, Ph.D.
vedoucí útvaru 403

VODNÍ DÍLA - TBD a.s.
Hybernská 1617/40
110 00 Praha 1
①

POSUDEK

o potřebě, popřípadě návrhu podmínek provádění technickobezpečnostního dohledu (TBD) a k zařazení vodního díla do kategorie podle §61, odst. 4, zákona č. 254/2001 Sb., o vodách.

VODNÍ DÍLO VD PRŮMYSLOVÁ ZÓNA IV

IDENTIFIKAČNÍ ÚDAJE

| | |
|-------------------------------------|--|
| Kraj: | Olomoucký |
| Okres: | Šumperk |
| Vodoprávní úřad: | MěÚ Šumperk |
| Obec: | Šumperk |
| Vodní tok: | Bratrušovský potok |
| Číslo hydrologického pořadí povodí: | 4 – 10 – 01 - 0920 |
| Druh a typ díla: | Sypaná zemní, homogenní |
| Účel: | PPO |
| Vlastník: | Město Šumperk, nám. Míru 1, 787 01 Šumperk |
| Stavebník: | Město Šumperk, nám. Míru 1, 787 01 Šumperk |

Výše uvedené vodní dílo, určené ke vzdouvání nebo zadržování vody navrhujeme na základě ustanovení § 61, odst. 2 a 4, zákona č. 254/2001 Sb., o vodách, zařadit do

IV. kategorie.

ZDŮVODNĚNÍ

Kategorie byla navržena podle kritérií, uvedených v příloze č. 1, vyhlášky č. 471/2001 Sb., o technickobezpečnostním dohledu nad vodními díly, ve znění vyhlášky č. 255/2010 Sb. a po stanovení potenciálu škod postupem, uvedeným v Metodickém pokynu č.1/2010 MZe ke zpracování posudků pro zařazení vodního díla do kategorie z hlediska technickobezpečnostního dohledu s návrhem podmínek provádění dohledu vydaným pod č.j. 37380/2010-15000 v prosinci 2010. Potenciál škod vyjadřuje součet bodového ohodnocení možných škod, ke kterým by došlo, pokud by vodní dílo havarovalo (došlo by k protržení vzdouvací konstrukce) při plném vzduť v nádrži. Do těchto škod byly zahrnuty ztráty a ohrožení lidských životů, přímé škody na díle a v území na toku pod ním, ztráty způsobené jeho vyřazením z provozu a další nepřímé škody.

Posudek byl vypracován v souladu s § 61, odst. 9 a 10 zákona č. 254/2001 Sb., o vodách odborně způsobilou osobou pověřenou MZe ke zpracování posudků pro zařazení vodních děl do kategorií z hlediska TBD. Posudek slouží pro potřeby vodoprávního úřadu, jehož samostatné rozhodnutí o rozsahu a podmínkách provádění TBD a o zařazení určeného vodního díla do kategorie je zpravidla součástí řízení o povolení jeho stavby nebo změny. Pravomocné rozhodnutí vodoprávního úřadu bude rozesláno na vědomí ústřednímu vodoprávnímu úřadu a zpracovateli posudku doporučeným dopisem. Vstupní údaje pro pracovní postup při stanovení potenciálu škod a návrhu kategorie jsou shrnuty do standardně vedeného dotazníku uloženého u zpracovatele posudku, z něhož uvádíme:

Plocha povodí k profilu díla:

26,98 km²

N - leté průtoky:

$Q_{100} = 25,7 \text{ m}^3 \cdot \text{s}^{-1}$ arch. informace

Rozdíl mezi korunou hráze (případně max. možnou hladinou vody)
a terénem při vzdušní patě hráze (příp. hladinou dolní vody):

1,25 m (z projektu)

Maximální možný objem vody v nádrži:

Je dán velikostí povodně

Rozhodující (modifikovaný) průtok při havárii díla:

$5 \text{ m}^3 \cdot \text{s}^{-1}$

Ohrožené obyvatelstvo žijící v území na toku
pod vodním dílem:

0 osob

Další údaje:

V případě havárie díla vznikne průlomová vlna, která bude menší než Q_{100} . Dojde ke škodám na díle samotném a zaplavení původního záplavového území.

Potenciál škod: **P = 0,5 bodů**

Podle § 3 vyhlášky č. 471/2001 Sb. patří vodní dílo „VD Průmyslová zóna IV, k.ú. Šumperk, kraj Olomoucký“ mezi určená vodní díla, která podléhají TBD. Jeho základní rozsah a četnost provádění jsou stanoveny rovněž touto vyhláškou a vyplývají z § 62 zákona č. 254/2001 Sb., o vodách. Další podmínky není třeba doplňovat.

V Brně, dne 6.5.2019

Vypracoval:

Ing. Stanislav Žatecký



Za VODNÍ DÍLA - TBD a.s.:

Ing. Miloš Sedláček
ředitel a prokurista

CO: - vlastní

Bludovská a.s.

Zápis v OR u Krajského obchodního soudu v Ostravě oddíl B, vložka 2134

Špalkova 156
789 61 Bludov
IČ: 25836498
DIČ: CZ25836498

Tel. 583 238 951, 603 101 591
E-mail: pozemky@bludovska.cz
IDDS: nz8c3x9
Vyřizuje: Urban Lukáš

TERRA-POZEMKOVÉ ÚPRAVY, s.r.o.
Nemocniční 53
787 01 Šumperk

Věc: Souhlas s odběrem a rozprostřením ornice v rámci akce „Průmyslová zóna IV – Šumperk“.

Obchodní společnost Bludovská a.s. na základě Vašeho dotazu o odběr ornice v rámci akce „Průmyslová zóna IV – Šumperk“ **souhlasí s odběrem a rozprostřením ornice.**

V rámci plánované akce „Průmyslová zóna IV – Šumperk“ dojde ke skrývání orniční vrstvy z ploch pozemků dotčených plánovanou stavební akcí.

Skrytou ornici vhodnou pro zemědělské využití je možné rozprostřít na pozemcích dle KN p.č. 755/3, p.č. 755/12, p.č. 651/61, p.č. 755/64 a p.č. 832/53, vše v k.ú. Šumperk, a dále na pozemcích dle KN p.č. 2959/80, p.č. 2959/169 a p.č. 2959/87, vše v k.ú. Bludov.

Rozprostření ornice bude provedeno za účelem zúrodnění uvedených parcel dle požadavků vlastníka. Celkem je možno takto využít cca 2832 m³.


Obchodní společnost Bludovská a.s. je uživatelem dostatečného množství zemědělských pozemků a prohlašuje, že je schopna tyto pozemky pro daný účel tj. rozprostření ornice vyčlenit.

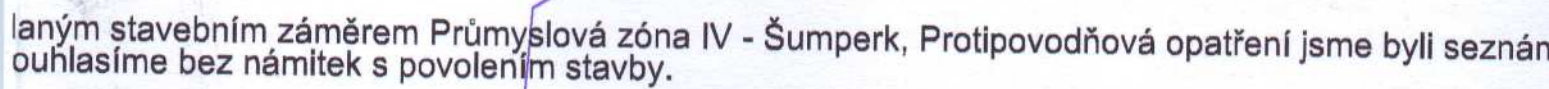
Požadujeme ale před vydáním stavebního povolení uzavření dohody s investorem akce o podmínkách uložení ornice.

V Bludově dne 23.8.2017

Bludovská a.s. ⁽¹⁵⁾
Špalkova 156 789 61 Bludov
IČ: 25836498 DIČ: CZ25836498

Ing. František Snášel
předseda představenstva
Bludovská a.s.





Samuel H.



SML/2017/0180/MJP

SMLOUVA O PRÁVU PROVÉST STAVBU

uzavřená v souladu s ustanovením § 1746, odst. 2, zákona č. 89/2012 Sb., občanský zákoník

mezi smluvními stranami:

BM LAND ČESKO s.r.o.

se sídlem Tůrkova 1272/7, Chodov, 149 00 Praha 4

jednající jednatelem Janem Jerzy Papierzem

IČO: 04335686

na straně jedné, jako vlastník pozemku (dále také jen „vlastník pozemku“)

a

Město Šumperk

se sídlem nám. Míru 364/1, 787 01 Šumperk

zastoupené Mgr. Tomášem Spurným, 2. místostarostou

IČO: 00303461

na straně druhé, jako stavebník (dále také jen „stavebník“)

I.

Úvodní ustanovení

Společnost BM LAND ČESKO s.r.o. je výlučným vlastníkem pozemků parc. č. 1015/1, parc. č. 1015/2, parc. č. 2094/8, parc. č. 1067/2, parc. č. 1067/28 a parc. č. 1067/29, zapsaných v katastru nemovitostí na listu vlastnictví č. 10153 pro obec Šumperk a katastrální území Šumperk, vedeném u Katastrálního úřadu pro Olomoucký kraj, Katastrálního pracoviště Šumperk (dále jen „dotčené pozemky“).

Stavebník provede na dotčených pozemcích stavbu – **protipovodňového valu** (dále jen „stavba“), v rozsahu a umístění dle přiloženého nákresu předpokládaného záboru pozemků, který je přílohou této smlouvy.

II.

Vlastník nemovitosti souhlasí za podmínek dohodnutých v této smlouvě, aby na nemovitostech (pozemcích) uvedených v čl. I. této smlouvy byla provedena **stavba**.

III.

Uzavřením této smlouvy vlastník dotčených pozemků, v souladu s příslušnými ustanoveními zákona č. 183/2006 Sb., o územním plánování a stavebním řádu, ve znění pozdějších předpisů, zakládá pro stavebníka právo umístit a provést na dotčených pozemcích stavbu.

Za podmínek této smlouvy vzniká **stavebníkovi** oprávnění zřídit stavbu, vstupovat a vjíždět na nemovitosti (pozemky) uvedené v čl. I. v souvislosti se zřizováním **stavby**.

IV.

Vlastník nemovitosti prohlašuje, že tímto vydává **stavebníkovi** souhlas vlastníka s umístěním a zřízením **stavby** na nemovitostech (pozemcích) uvedených v čl. I za účelem vydání příslušného souhlasu, rozhodnutí nebo povolení podle zákona č. 183/2006 Sb., o územním plánování a stavebním řádu, v platném znění (např. územního souhlasu, územního rozhodnutí, stavebního povolení).

Stavebník se zavazuje realizovat stavbu v termínu nejpozději do 31.12.2020.

V.
Schvalovací doložka
dle ust. § 41 zákona číslo 128/2000 Sb., o obcích (obecním zřízení),
ve znění pozdějších předpisů

Uzavření této smlouvy bylo schváleno usnesením Rady města Šumperka č. 3013/17 ze dne 06.04.2017.

VI.
Závěrečná ustanovení

Tuto smlouvu lze změnit a doplňovat pouze se souhlasem obou zúčastněných stran a to formou písemného dodatku k této smlouvě.

Práva a povinnosti plynoucí z této smlouvy jsou závazná i pro případné právní nástupce účastníků této smlouvy.

Tato smlouva nabývá platnosti a účinnosti dnem jejího podpisu oběma stranami.

Tato smlouva je vyhotovena ve 3 stejnopisech, z nichž 1 vyhotovení obdrží **vlastník nemovitosti** a 2 vyhotovení obdrží **stavebník**.

Účastníci této smlouvy prohlašují, že tato smlouva byla sepsána podle jejich pravé, vážné a svobodné vůle, nebyla uzavřena v tísní za jednostranně nevýhodných podmínek a na důkaz toho připojují své podpisy.

V Praze dne15.06.2017......

V Šumperku dne:.....22.06.2017.....

Za vlastníka pozemku

.....Papierz.....
BM LAND ČESKO s.r.o.
Jan Jerzy Papierz
jednatel

Za stavebníka

.....Mgr. Tomáš Spurný.....
Město Šumperk
Mgr. Tomáš Spurný
2. místostarosta



BM LAND ČESKO s.r.o.
Türkova 1272/7
14900 Praha 4
DIČ: CZ04335686 IČ: 04335686



Město Šumperk
Odbor majetkoprávní Městského úřadu Šumperk
nám. Míru 364/1
787 01 Šumperk

Souhlas s trvalým odnětím pozemků ze zemědělského půdního fondu pro účely stavby protipovodňového valu dle smlouvy o právu provést stavbu č. SML/2017/0180/MJP, v rámci které budou vybudovány stavby „Průmyslová zóna IV – Šumperk – Protipovodňová opatření“ a „Průmyslová zóna IV – Šumperk - cyklotrasa“

BM LAND ČESKO s.r.o., IČO: 04335686, se sídlem Türkova 1272/7, Chodov, 149 00 Praha 4, zastoupený jednatelem Jerzy Papierzem,

prohlašuje, že smlouvou o právu provést stavbu č. SML/2017/0180/MJP, uzavřenou dne 22.06.2017 mezi městem Šumperk, IČO: 00303461, se sídlem nám. Míru 364/1, 787 01 Šumperk jako stavebníkem a BM LAND ČESKO s.r.o. jako vlastníkem pozemků, udělil stavebníkovi - městu Šumperk souhlas provést na pozemcích ve vlastnictví BM LAND ČESKO s.r.o., a to

p.č. 1015/1 trvalý travní porost / způsob ochrany zemědělský půdní fond
p.č. 1015/2 trvalý travní porost / způsob ochrany zemědělský půdní fond
p.č. 2094/8 ostatní plocha/ostatní komunikace
p.č. 1067/2 orná půda / způsob ochrany zemědělský půdní fond
p.č. 1067/28 orná půda / způsob ochrany zemědělský půdní fond
p.č. 1067/29 orná půda / způsob ochrany zemědělský půdní fond (dále jen „ZPF“)

v katastrálním území Šumperk (dále jen předmětné pozemky), stavbu protipovodňového valu, v rámci které budou vybudovány stavby „Průmyslová zóna IV – Šumperk – Protipovodňová opatření“ a „Průmyslová zóna IV – Šumperk – Cyklotrasa“ v rozsahu a umístění dle nákresu předpokládaného záboru pozemků, který je přílohou shora uvedené smlouvy.

Stavby budou prováděny dle projektové dokumentace zpracované firmou TERRA – POZEMKOVÉ ÚPRAVY, s.r.o.

BM LAND ČESKO s.r.o. jako vlastník předmětných pozemků tímto na základě shora uvedené smlouvy souhlasí s realizací výše uvedených staveb na předmětných pozemcích. Rovněž souhlasí se vstupem a vjezdem stavebníka na předmětné pozemky (včetně jeho smluvních dodavatelů – zhotovitelů staveb), se zřízením staveniště a provedením shora uvedených staveb, s vynětím níže specifikovaných dotčených částí pozemků stavbami ze ZPF, se změnou druhu pozemku a popř. s kácením stromů na předmětných pozemcích se nacházejících, a to v rozsahu projektové dokumentace.



BM LAND ČESKO s.r.o. na základě shora uvedené smlouvy vydává stavebníkovi souhlas s trvalým odnětím níže uvedených dotčených částí předmětných pozemků ze zemědělského půdního fondu (dále jen „ZPF“) pro účely realizace shora uvedených staveb:

| Pozemky v k.ú. Šumperk ve vlastnictví BM LAND ČESKO s.r.o. v ZPF dotčené stavbou | Druh pozemku | Způsob ochrany | Část pozemku dotčená stavbou „Průmyslová zóna IV – Šumperk – Protipovodňová opatření“, souhlas s trvalým odnětím ze ZPF | Část pozemku dotčená stavbou „Průmyslová zóna IV – Šumperk – Cyklotrasa“, souhlas s trvalým odnětím ze ZPF |
|--|----------------------|----------------|---|--|
| 1015/1 | trvalý travní porost | ZPF | 30 m ² | 420 m ² |
| 1015/2 | trvalý travní porost | ZPF | 5 m ² | 105 m ² |
| 1067/2 | orná půda | ZPF | 160 m ² | 865 m ² |
| 1067/28 | orná půda | ZPF | 15 m ² | 110 m ² |
| 1067/29 | orná půda | ZPF | 40 m ² | 520 m ² |

Zákres dotčených částí pozemků je přílohami č. 1 a 2 tohoto souhlasu.

Podklady pro odnětí shora uvedených pozemků, včetně odvodu za trvalé odnětí, budou-li stanoveny, je povinen uhradit žadatel o trvalé odnětí ze ZPF, tj. město Šumperk.

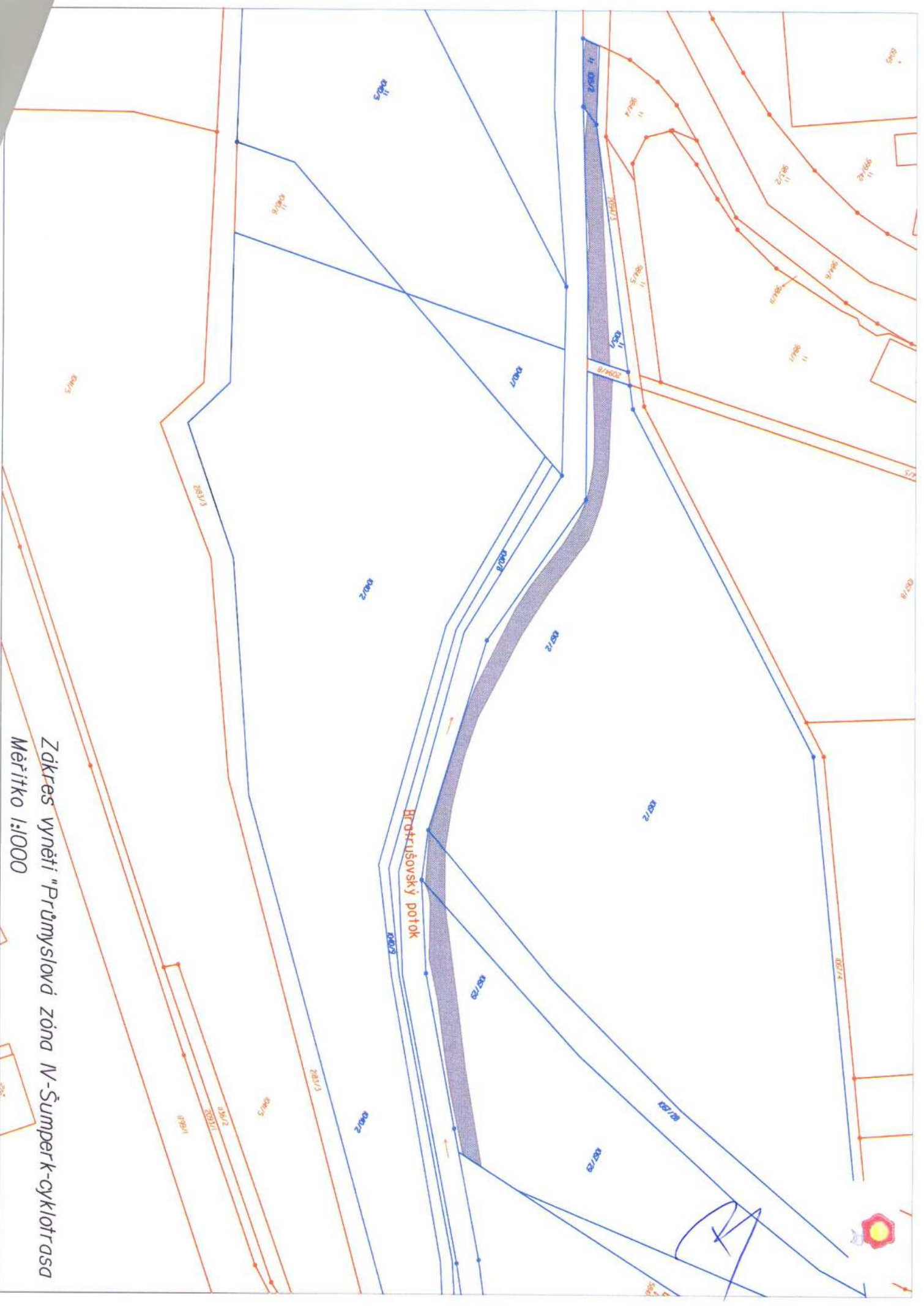
Přílohy:

- č. 1 – zákres vynětí „Průmyslová zóna IV – Šumperk – Protipovodňová opatření“
- č. 2 – zákres vynětí „Průmyslová zóna IV – Šumperk – Cyklotrasa“

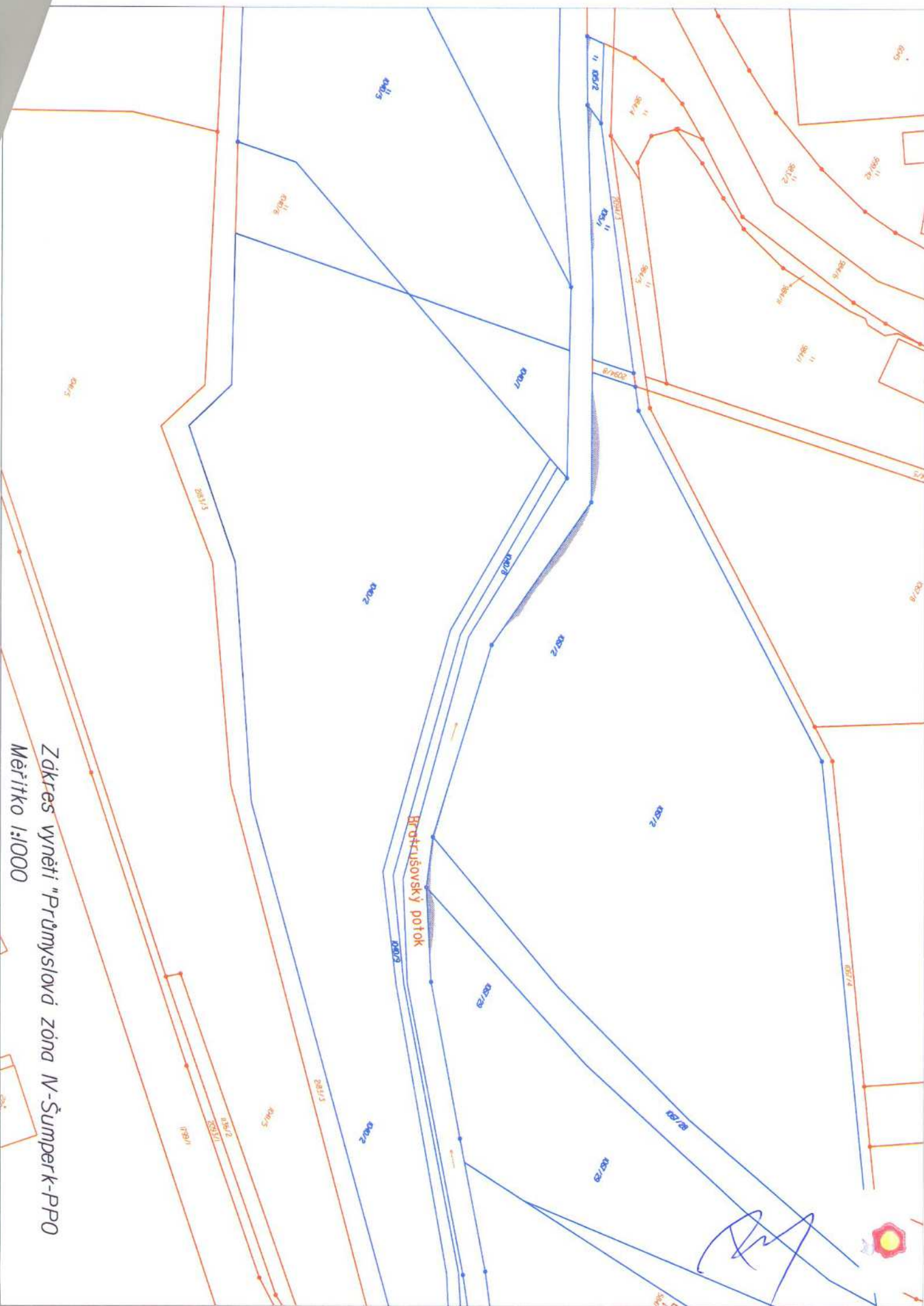
V Praze dne 24.8.2019



 BM LAND ČESKO s.r.o.
 Jerzy Papierz, jednatel



Zákres výtětí "Průmyslová zóna IV-Šumperk-cyklotrasa"
Měřítko 1:1000



Zákres výtětí "Průmyslová zóna IV-Šumperk-PP0
Měřítko 1:1000

Město Šumperk
Odbor majetkoprávní Městského úřadu Šumperk
nám. Míru 364/1
787 01 Šumperk

Souhlas s trvalým odnětím pozemků ze zemědělského půdního fondu pro účely stavby komunikace dle smlouvy o právu provést stavbu č. SML/2017/0181/MJP

BM LAND ČESKO s.r.o., IČO: 04335686, se sídlem Türkova 1272/7, Chodov, 149 00 Praha 4, zastoupený jednatelem Jerzy Papierzem,

prohlašuje, že smlouvou o právu provést stavbu č. SML/2017/0181/MJP, uzavřenou dne 22.06.2017 mezi městem Šumperk, IČO: 00303461, se sídlem nám. Míru 364/1, 787 01 Šumperk jako stavebníkem a BM LAND ČESKO s.r.o. jako vlastníkem pozemků, udělil stavebníkovi - městu Šumperk souhlas provést na pozemcích ve vlastnictví BM LAND ČESKO s.r.o., a to

p.č. 984/4 trvalý travní porost / způsob ochrany zemědělský půdní fond

p.č. 1015/2 trvalý travní porost / způsob ochrany zemědělský půdní fond

p.č. 2094/3 ostatní plocha/ostatní komunikace

v katastrálním území Šumperk (dále jen předmětné pozemky), stavbu komunikace (dále jen „stavba“) v rozsahu a umístění dle nákresu předpokládaného záboru pozemků, který je přílohou shora uvedené smlouvy, vypracovaného společností CEKR CZ s.r.o., IČO: 27821251, zak. číslo 0808-16/1 na akci „PRŮMYSLOVÁ ZÓNA IV – ŠUMPERK, 1. ETAPA“.

BM LAND ČESKO s.r.o. jako vlastník předmětných pozemků tímto na základě shora uvedené smlouvy souhlasí s realizací výše uvedené stavby na předmětných pozemcích. Rovněž souhlasí se vstupem a vjezdem stavebníka na předmětné pozemky (včetně jeho smluvních dodavatelů – zhotovitelů staveb), se zřízením staveniště a provedením shora uvedené stavby, s vynětím níže specifikovaných dotčených částí pozemků stavbou ze ZPF, se změnou druhu pozemku a popř. s kácením stromů na předmětných pozemcích se nacházejících, a to v rozsahu projektové dokumentace.

BM LAND ČESKO s.r.o. tímto na základě shora uvedené smlouvy vydává stavebníkovi souhlas s trvalým odnětím níže uvedených dotčených částí předmětných pozemků ze zemědělského půdního fondu (dále jen „ZPF“) pro účely realizace shora uvedené stavby:

| Pozemky v k.ú. Šumperk ve vlastnictví BM LAND ČESKO s.r.o. v ZPF dotčené stavbou komunikace | Druh pozemku | Způsob ochrany | Část pozemku dotčená stavbou komunikace, souhlas s trvalým odnětím ze ZPF |
|---|----------------------|-----------------------|---|
| 984/4 | trvalý travní porost | zemědělský půdní fond | 355 m ² |
| 1015/2 | trvalý travní porost | zemědělský půdní fond | 75 m ² |

Podklady pro odnětí shora uvedených pozemků, včetně odvodu za trvalé odnětí, budou-li stanoveny, je povinen uhradit žadatel o trvalé odnětí ze ZPF, tj. město Šumperk.

V Praze dne 24.8.2012

BM LAND ČESKO s.r.o.

Jerzy Papierz, jednatel

→ 5642

3
R1=60.00
alfa=10.61° z=0.25795

2
R1=50.00
alfa=11.60° z=0.25726

0.052 STABILIZAČNÍ PAS Z LK

→ 5623

1
R1=10.00
alfa=39.17° z=0.61411

0.012 STABILIZAČNÍ PAS Z LK

0.018 LB OCHRANNÁ HRÁZ S BERMOU (Z)

Vydané Souhlasné stanovisko
Správy, OŘOLE pod č.j. 19115/2017 -
OŘOLE-OPS/POL ze dne 16.11.2017

Správa železniční dopravní cesty,
státní organizace
Oblastní ředitelství Olomouc
Nerudova 1, 779 00 Olomouc
IČ: 70994234 DIČ: CZ70994234
(045)

Souhlas vlastníka pozemku

| Parcela č. | Vlastník | | Místo podpisu a datum | Podpis |
|------------|--|-----------|-----------------------|--------|
| 1799/1 | Správa železniční dopravní cesty, státní organizace, Dlážděná 1003/7, Nové Město, 110 00 Praha 1 | souhlasím | 12.4.2019 | |



| | | | |
|-------------------------|----------|--------------------|--------------|
| Zodpov. projektant: | IČO: | Vypracoval: | Kontroloval: |
| Ing. K. SUCHÁNKOVÁ | 63320819 | Ing. K. SUCHÁNKOVÁ | M. HÜBL |
| Okres: Šumperk | | Město: Šumperk | |
| Investor: Město Šumperk | | | |
| Akce: | | | |

Průmyslová zóna IV - Šumperk
Protipovodňová opatření

Příloha:

Situace stavby



TERRA-POZEMKOVÉ ÚPRAVY, s.r.o.
Nemocniční 53, 787 01 Šumperk
tel.: 583 214 360
E-mail: terra-ppu@iol.cz

| | |
|-----------------|---------------|
| Formát: | 1 A4 |
| Datum: | 11/2017 |
| Stupeň PD: | DSP |
| Číslo zakázky: | 27/2016 |
| Výškový systém: | BPV |
| Měřítko | Příloha číslo |
| 1:500 | C.3. |